Levantamento Topográfico.

Completamento do desenho da carta com o software Scarta.

Após de clicar nó ícone do Scarta aparece a página:

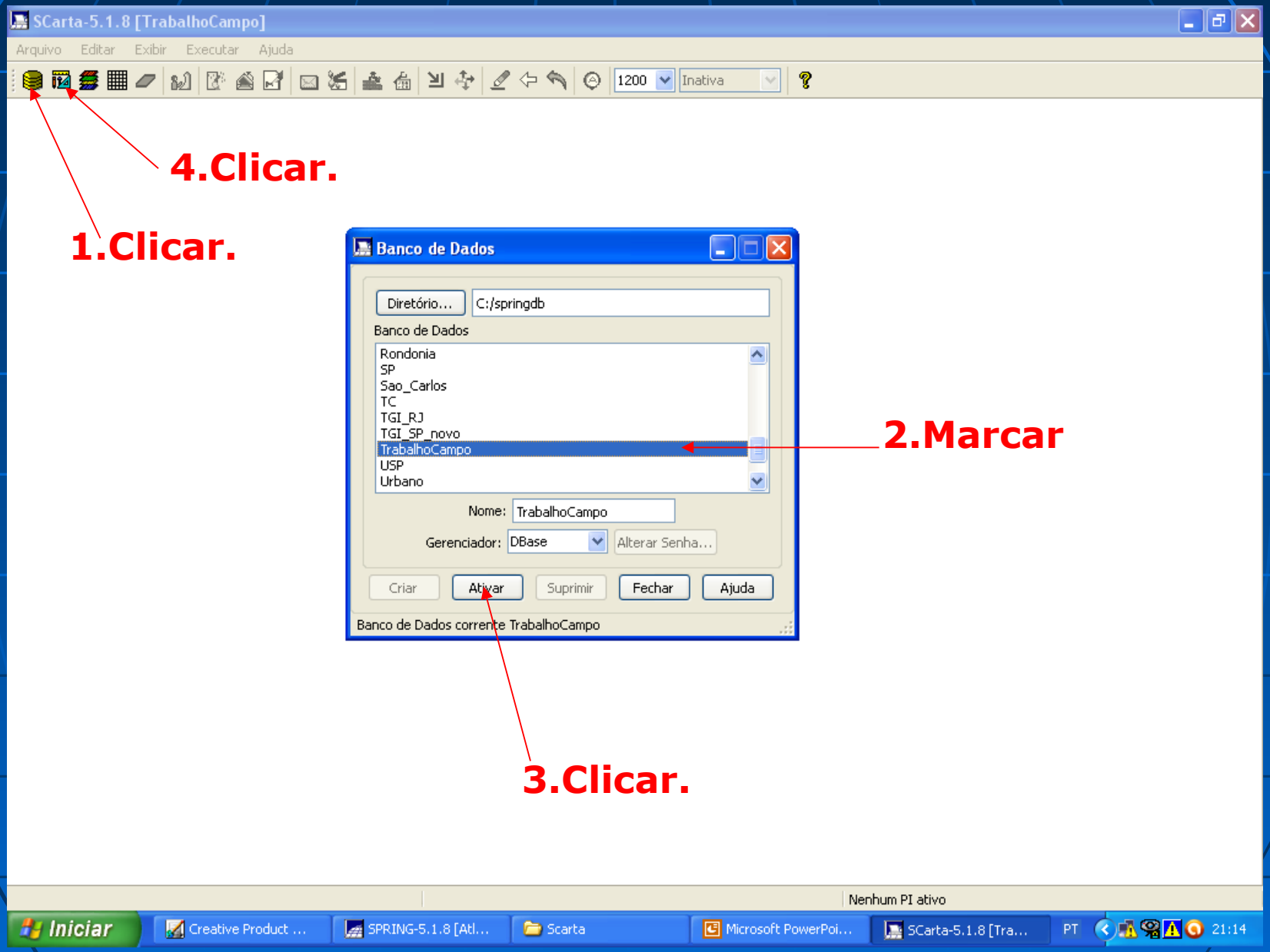

SCarta-5.1.8 [TrabalhoCampo]

Arquivo Editar Exibir Executar Ajuda

1200 Inativa

Projetos

Projetos

Campo

Nome: Campo

Projeção... NO PROJECTION/NONE

Projeção de Referência

Projeção

Retângulo Envolvente

Coordenadas: Geográficas Planas

X1: 0 X2: 50

Y1: 0 Y2: 50

Hemisfério: N S N S

Criar Ativar Desativar Alterar Suprimir

Fechar Ajuda

1.Clicar

Nenhum PI ativo

Iniciar | Creative Product ... | SPRING-5.1.8 [Atl... | Scarta | Microsoft PowerPoi... | SCarta-5.1.8 [Tra... | PT | 21:18

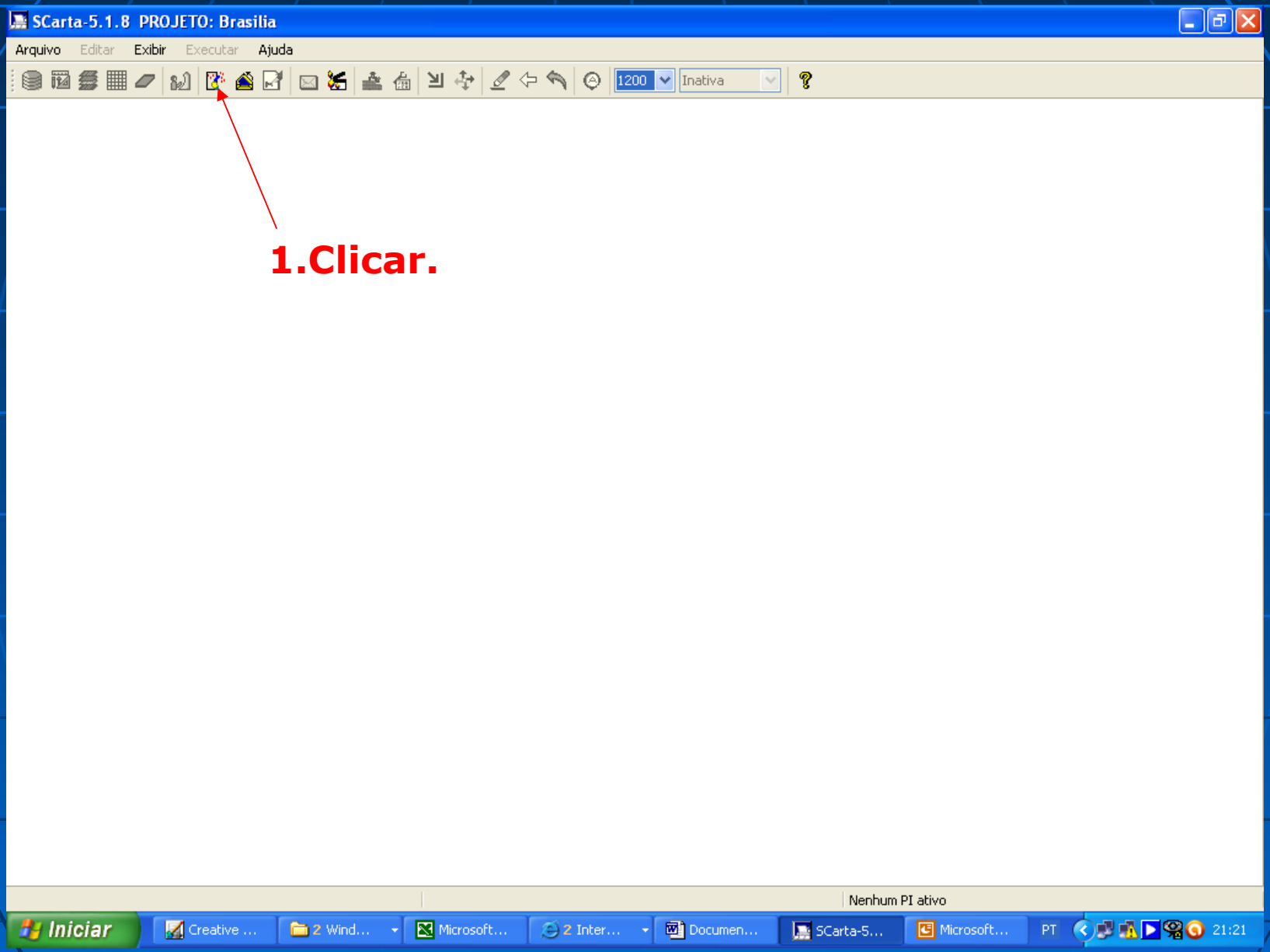
SCarta-5.1.8 PROJETO: Brasilia
Arquivo
Editar
Exibir
Executar
Ajuda
1200
Inativa
1.Clicar.
Nenhum PI ativo
Iniciar
Creative ...
2 Wind...
Microsoft...
2 Inter...
Documen...
SCarta-5...
Microsoft...
PT
21:21

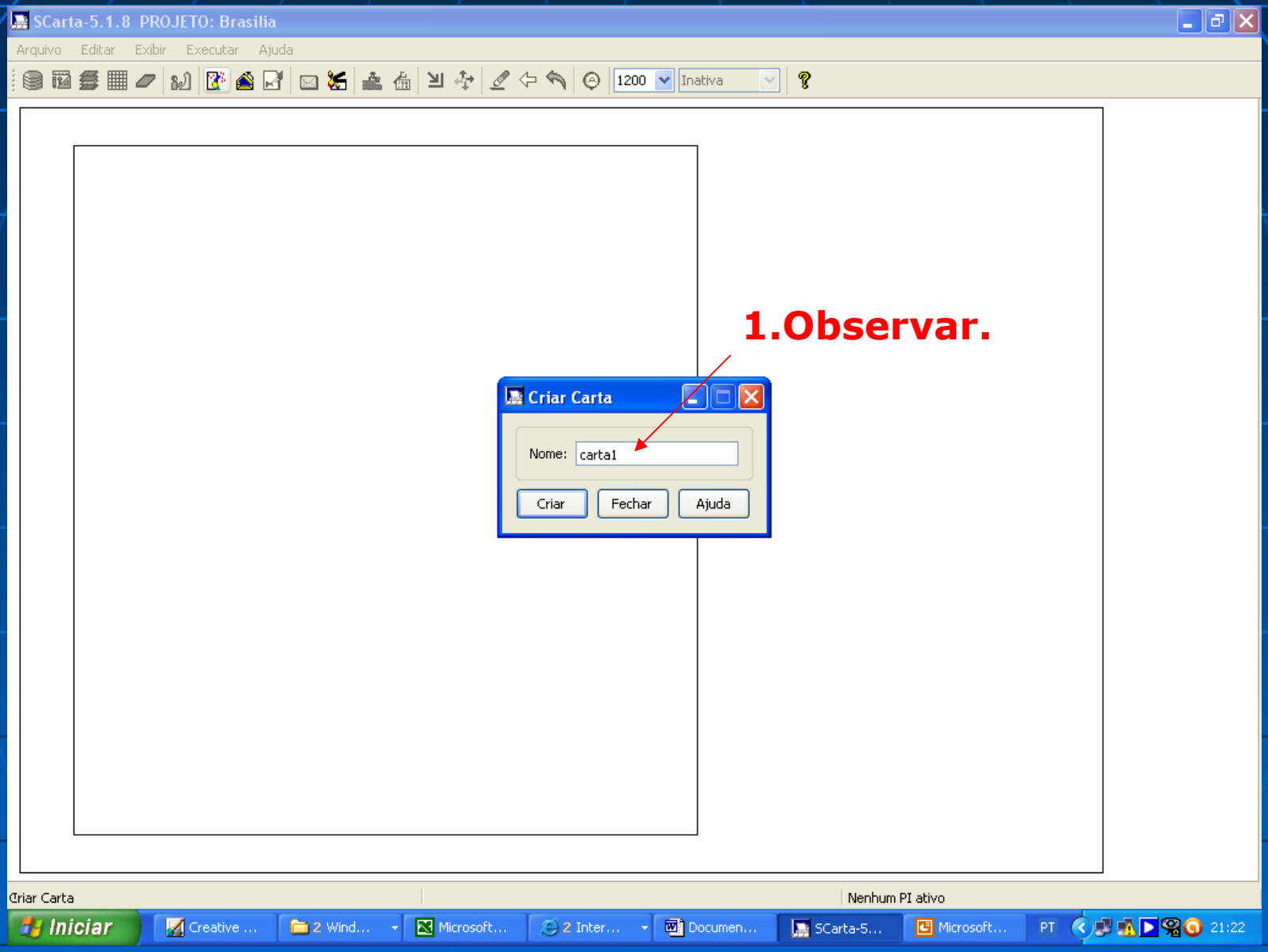
SCarta-5.1.8 PROJETO: Brasilia
Arquivo Editar Exibir Executar Ajuda
1200
Inativa
1.Observar.
Criar Carta
Nome:
carta1
Criar
Fechar
Ajuda
Criar Carta
Nenhum PI ativo
Iniciar
Creative ...
2 Wind...
Microsoft...
2 Inter...
Documen...
SCarta-5...
Microsoft...
PT
21:22

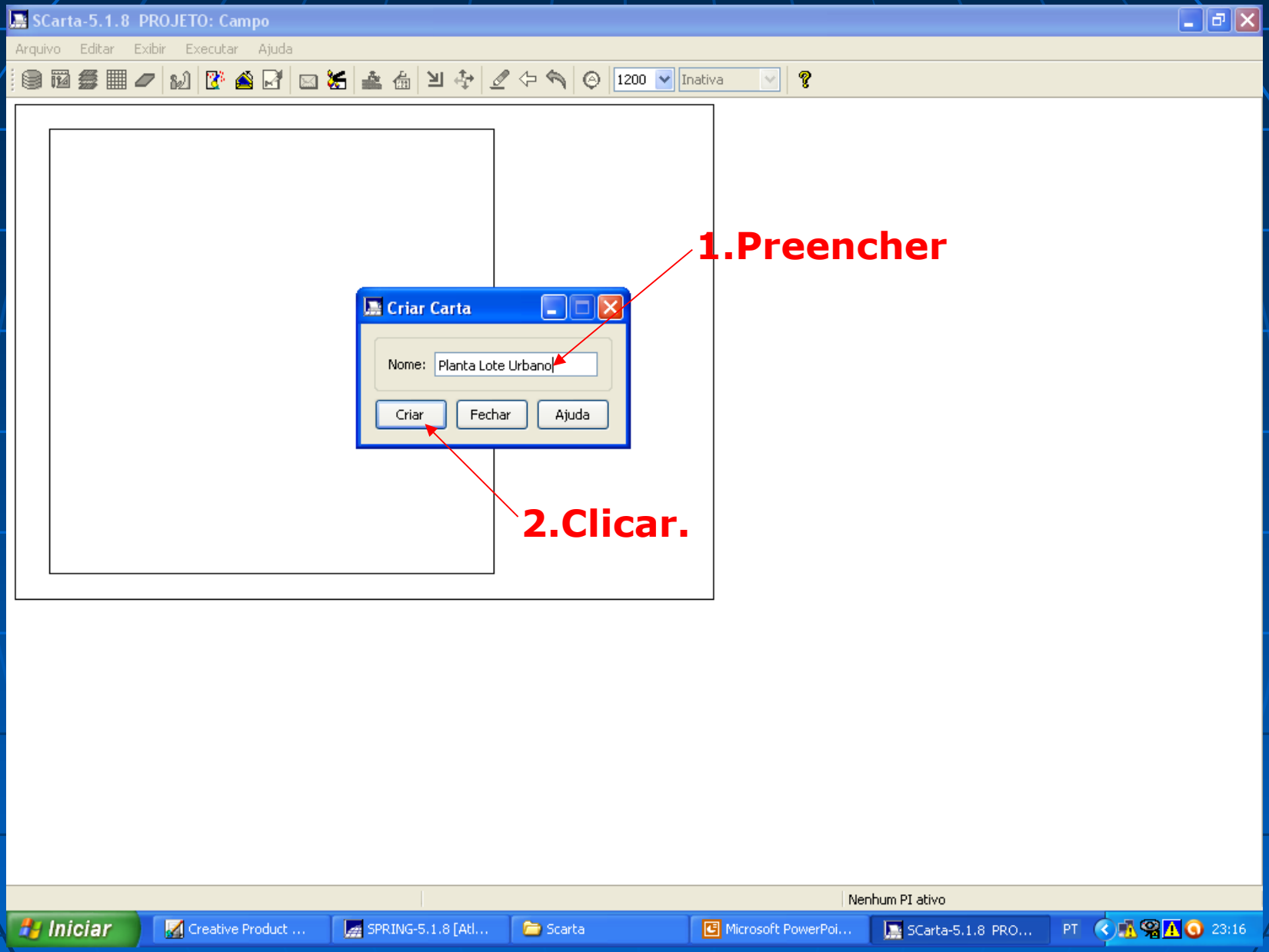
SCarta-5.1.8 PROJETO: Campo
Arquivo Editar Exibir Executar Ajuda
1200
Inativa
Criar Carta
Nome:
Planta Lote Urbano
Criar
Fechar
Ajuda
1.Preencher
2.Clicar.
Nenhum PI ativo
Iniciar
Creative Product ...
SPRING-5.1.8 [Atl...
Scarta
Microsoft PowerPoi...
SCarta-5.1.8 PRO...
PT
23:16

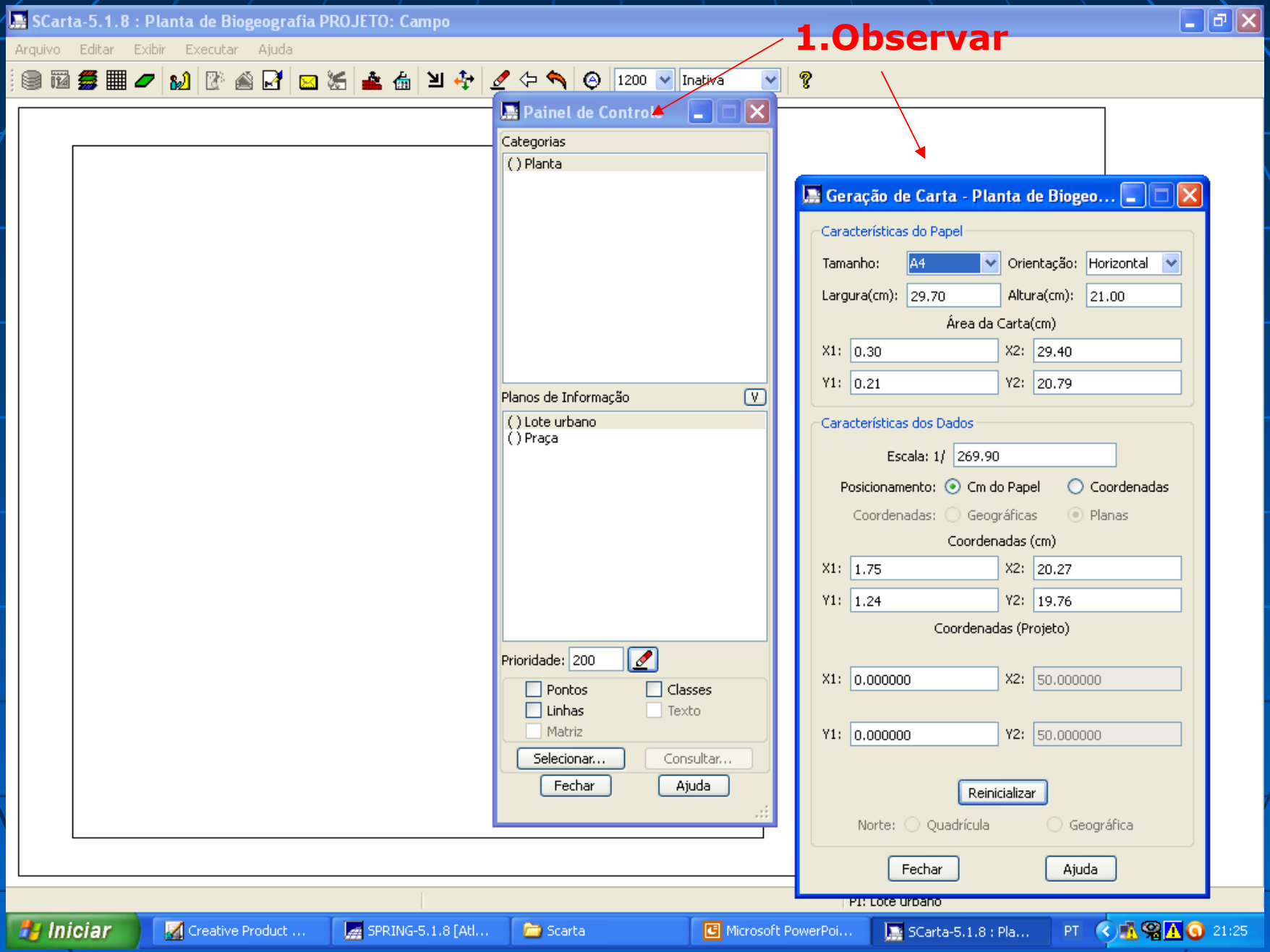
1.Observar
SCarta-5.1.8 : Planta de Biogeografia PROJETO: Campo
Arquivo Editar Exibir Executar Ajuda
1200
Inativa
Painel de Controle
Categorias
( ) Planta
Planos de Informação
( ) Lote urbano
( ) Praça
Prioridade: 200
Pontos
Classes
Linhas
Texto
Matriz
Selecionar...
Consultar...
Fechar
Ajuda
Geração de Carta - Planta de Biogeo...
Características do Papel
Tamanho: A4
Orientação: Horizontal
Largura(cm): 29.70
Altura(cm): 21.00
Área da Carta(cm)
X1: 0.30
X2: 29.40
Y1: 0.21
Y2: 20.79
Características dos Dados
Escala: 1/ 269.90
Posicionamento: Cm do Papel
Coordenadas
Coordenadas: Geográficas
Planas
Coordenadas (cm)
X1: 1.75
X2: 20.27
Y1: 1.24
Y2: 19.76
Coordenadas (Projeto)
X1: 0.000000
X2: 50.000000
Y1: 0.000000
Y2: 50.000000
Reinicializar
Norte: Quadrícula
Geográfica
Fechar
Ajuda
PI: Lote urbano
Iniciar
Creative Product ...
SPRING-5.1.8 [Atl...
Scarta
Microsoft PowerPoi...
SCarta-5.1.8 : Pla...
PT
21:25

SCarta-5.1.8 : Planta de Biogeografia PROJETO: Campo

Arquivo Editar Exibir Executar Ajuda

1200 Inativa

Painel de Controle

Categorias

(V) Planta

Planos de Informação V

(PL) Lote urbano

( ) Praça

Prioridade: 200

Pontos Classes

Linhas Texto

Matriz

Selecionar... Consultar...

Fechar Ajuda

1.Marcar.

2.Marcar.

3.Clicar.

4.Observar

5.Clicar.

6.Clicar.

Geração de Carta - Planta de Biogeo...

Características do Papel

Tamanho: A4 Orientação: Horizontal

Largura(cm): 29.70 Altura(cm): 21.00

Área da Carta(cm)

X1: 0.30 X2: 29.40

Y1: 0.21 Y2: 20.79

Características dos Dados

Escala: 1/ 269.90

Posicionamento: Cm do Papel Coordenadas

Coordenadas: Geográficas Planas

Coordenadas (cm)

X1: 1.75 X2: 20.27

Y1: 1.24 Y2: 19.76

Coordenadas (Projeto)

X1: 0.000000 X2: 50.000000

Y1: 0.000000 Y2: 50.000000

Reinicializar

Norte: Quadrícula Geográfica

Fechar Ajuda

PI: Lote urbano

Iniciar | Creative Product ... | SPRING-5.1.8 [Atl... | Scarta | Microsoft PowerPoi... | SCarta-5.1.8 : Pla... | PT | 21:30

SCarta-5.1.8 : Planta de Biogeografia PROJETO: Campo

Arquivo Editar Exibir Executar Ajuda

1200 Inativa

1.Clicar.

2.Observar.

3.Marcar

Editor de Elementos da Carta

Inserir Definir Alinhar Ajuda

Controle de Localização

X: 14.850000.2

Y: 10.500001.2

Posicionar

Cm de papel

Controle de Movimento

X: 2. Y: 2. Deslocar (cm)

X: .1 Y: .1 Espaçar (cm)

Ativar Desativar Desfazer Apagar Fechar

PI: Lote urba

SCarta-5.1.8 : Planta de Biogeografia PROJETO: Campo

Iniciar Creative Product ... SPRING-5.1.8 [Atl... Scarta Microsoft PowerPoi... SCarta-5.1.8 : Pla... PT 21:41

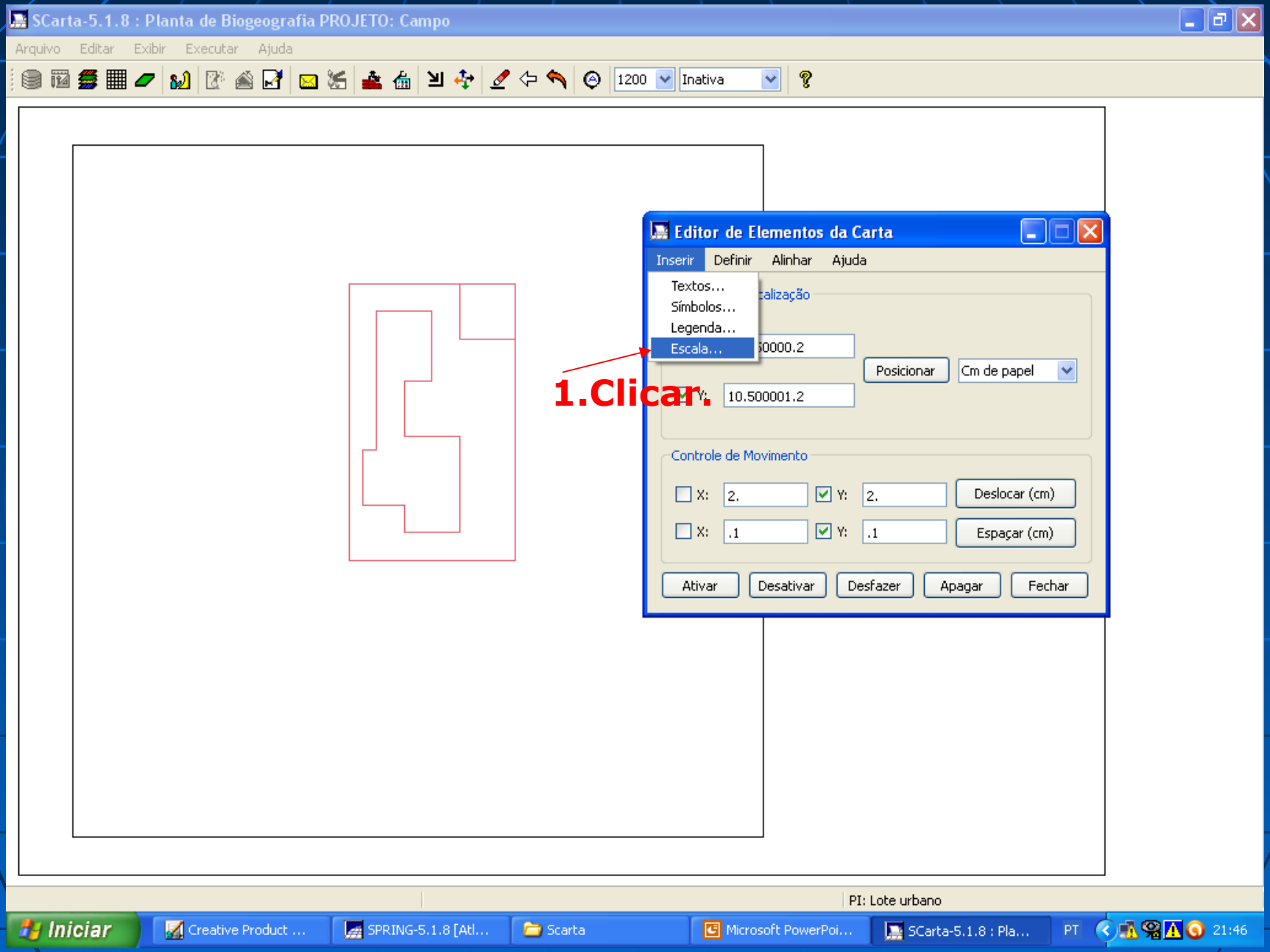
SCarta-5.1.8 : Planta de Biogeografia PROJETO: Campo
Arquivo Editar Exibir Executar Ajuda
1200
Inativa
Editor de Elementos da Carta
Inserir Definir Alinhar Ajuda
Textos...
Símbolos...
Legenda...
Escala...
1.Clicar.
Posicionar
Cm de papel
10.500001.2
Controle de Movimento
X: 2. Y: 2. Deslocar (cm)
X: .1 Y: .1 Espaçar (cm)
Ativar Desativar Desfazer Apagar Fechar
PI: Lote urbano
Iniciar
Creative Product ...
SPRING-5.1.8 [Atl...
Scarta
Microsoft PowerPoi...
SCarta-5.1.8 : Pla...
PT
21:46

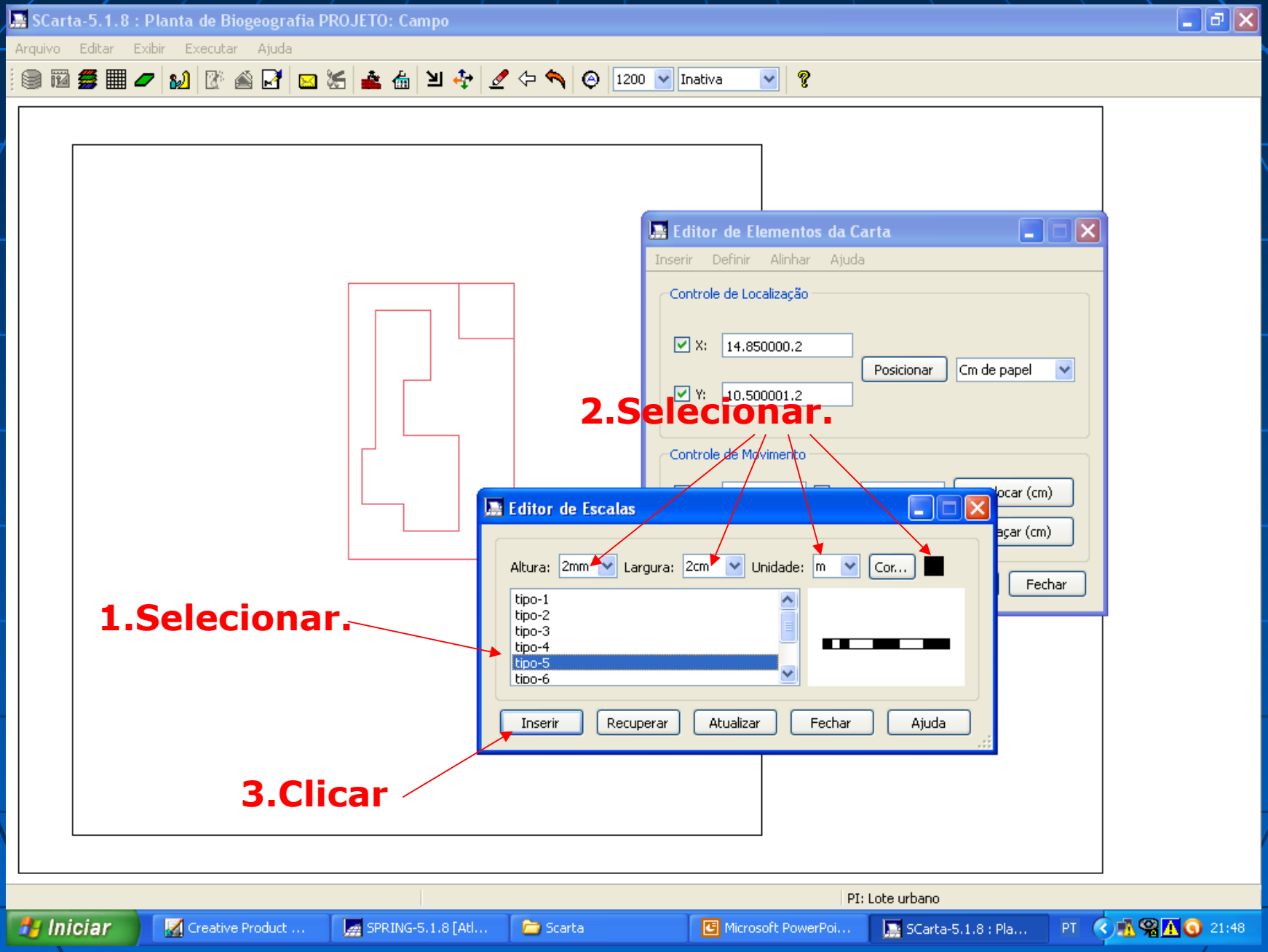
SCarta-5.1.8 : Planta de Biogeografia PROJETO: Campo
Arquivo Editar Exibir Executar Ajuda
1200
Inativa
Editor de Elementos da Carta
Inserir Definir Alinhar Ajuda
Controle de Localização
X: 14.850000.2
Y: 10.500001.2
Posicionar
Cm de papel
Controle de Movimento
Fechar
2.Selecionar.
Editor de Escalas
Altura: 2mm
Largura: 2cm
Unidade: m
Cor...
tipo-1
tipo-2
tipo-3
tipo-4
tipo-5
tipo-6
Inserir
Recuperar
Atualizar
Fechar
Ajuda
1.Selecionar.
3.Clicar
PI: Lote urbano
Iniciar
Creative Product ...
SPRING-5.1.8 [Atl...
Scarta
Microsoft PowerPoi...
SCarta-5.1.8 : Pla...
PT
21:48

SCarta-5.1.8 : Planta de Biogeografia PROJETO: Campo

Arquivo Editar Exibir Executar Ajuda

1200 Inativa

Editor de Escalas

Altura: 2mm Largura: 2cm Unidade: m Cor...

tipo-1
tipo-2
tipo-3
tipo-4
tipo-5
tipo-6

Inserir Recuperar Atualizar Fechar Ajuda

Editor de Elementos da Carta

Inserir Definir Alinhar Ajuda

Controle de Localização

X: 14.850000.2

Y: 10.500001.2

Posicionar Cm de papel

Controle de Movimento

X: 2. Y: 2. Deslocar (cm)

X: .1 Y: .1 Espaçar (cm)

Ativar Desativar Desfazer Apagar Fechar

5.4 0 5.4 10.8 16.2 21.6 m

1.Observar

PI: Lote urbano

Iniciar | Creative Product ... | SPRING-5.1.8 [Atl... | Scarta | Microsoft PowerPoi... | SCarta-5.1.8 : Pla... | PT | 21:52

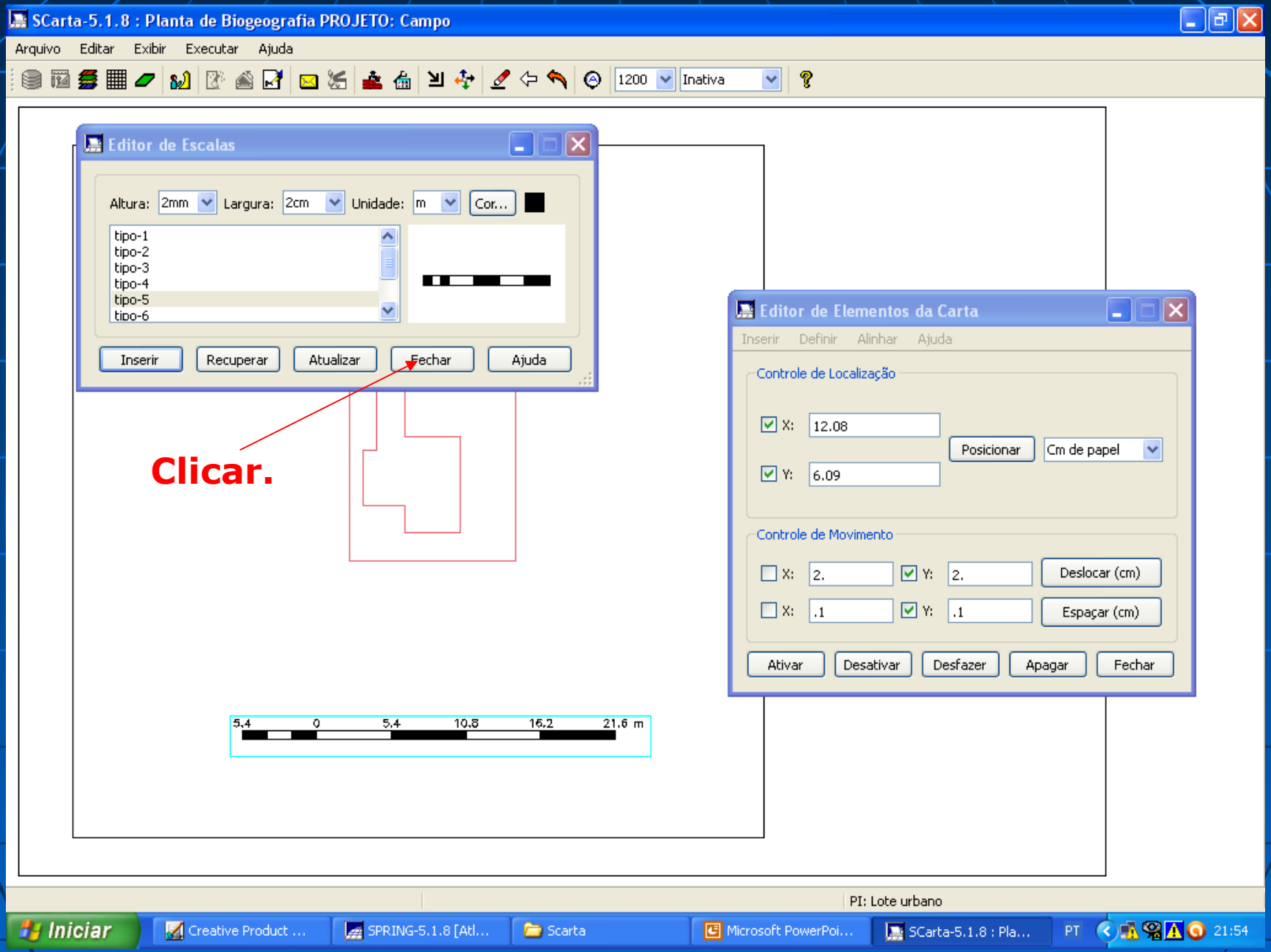

Obs: Para deslocar um elemento, clicar nele, aparece um quadro e depois puxar.

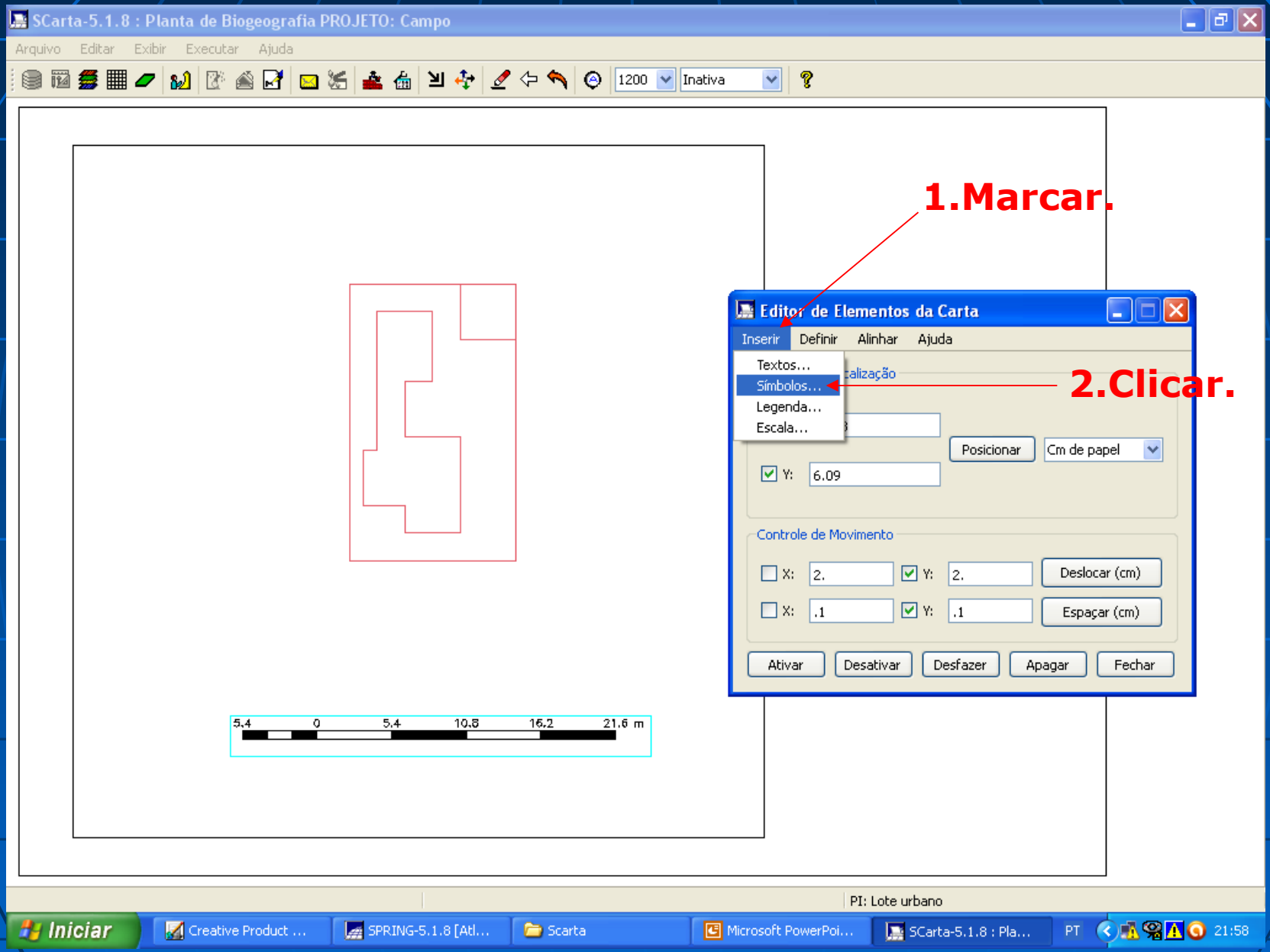
SCarta-5.1.8 : Planta de Biogeografia PROJETO: Campo
Arquivo Editar Exibir Executar Ajuda
1200
Inativa
1.Marcar.
Editor de Elementos da Carta
Inserir Definir Alinhar Ajuda
Textos...
Símbolos...
Legenda...
Escala...
2.Clicar.
Posicionar
Cm de papel
Y: 6.09
Controle de Movimento
X: 2.
Y: 2.
Deslocar (cm)
X: .1
Y: .1
Espaçar (cm)
Ativar
Desativar
Desfazer
Apagar
Fechar
5.4 0 5.4 10.8 16.2 21.6 m
PI: Lote urbano
Iniciar
Creative Product ...
SPRING-5.1.8 [Atl...
Scarta
Microsoft PowerPoi...
SCarta-5.1.8 : Pla...
PT
21:58

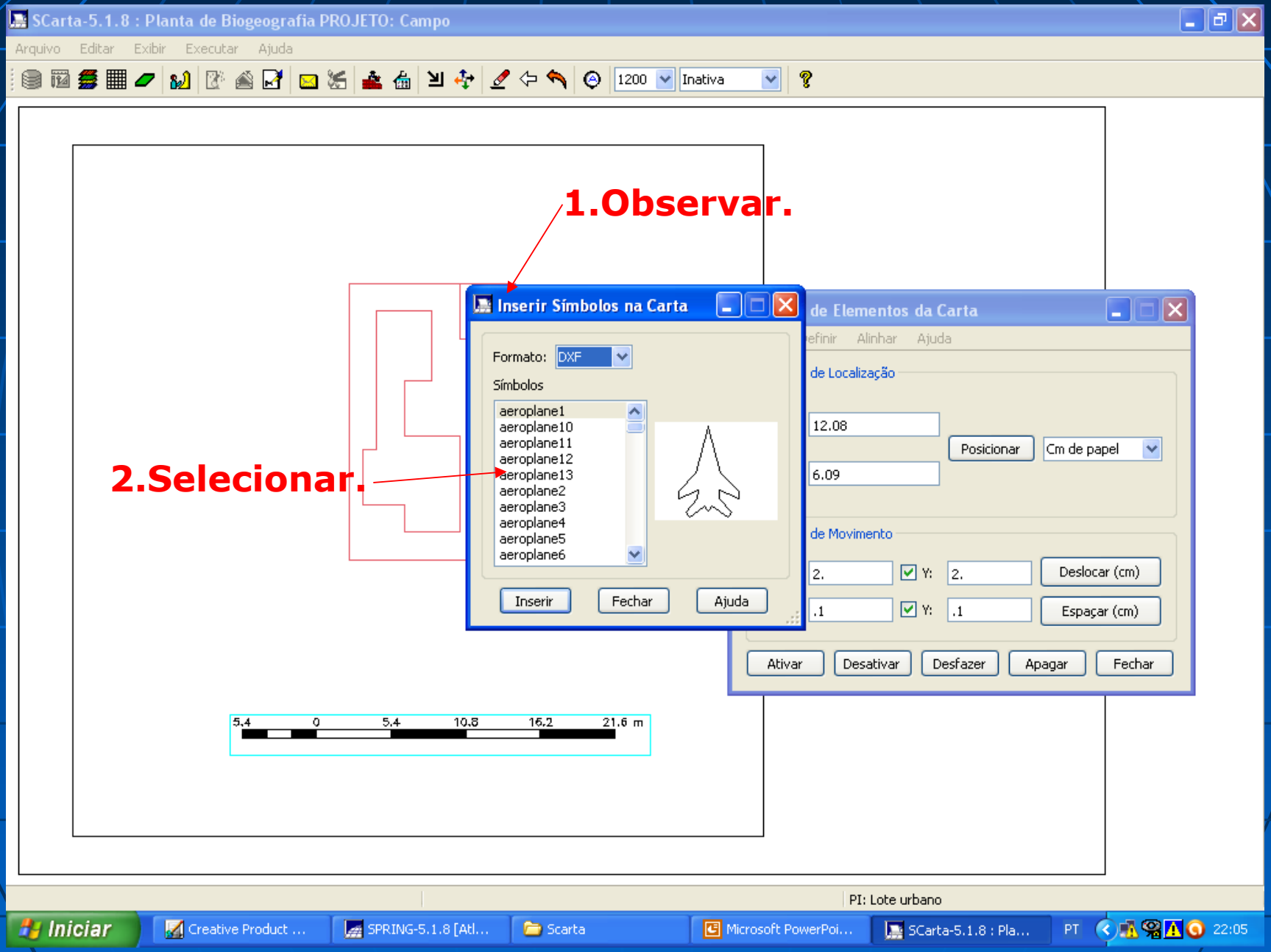
SCarta-5.1.8 : Planta de Biogeografia PROJETO: Campo
Arquivo Editar Exibir Executar Ajuda
1200
Inativa
1.Observar.
2.Selecionar.
Inserir Símbolos na Carta
Formato: DXF
Símbolos
aeroplane1
aeroplane10
aeroplane11
aeroplane12
aeroplane13
aeroplane2
aeroplane3
aeroplane4
aeroplane5
aeroplane6
Inserir
Fechar
Ajuda
de Elementos da Carta
Alinhar Ajuda
de Localização
12.08
6.09
Posicionar
Cm de papel
de Movimento
2.
Y:
2.
Deslocar (cm)
.1
Y:
.1
Espaçar (cm)
Ativar
Desativar
Desfazer
Apagar
Fechar
5.4 0 5.4 10.8 16.2 21.6 m
PI: Lote urbano
Iniciar
Creative Product ...
SPRING-5.1.8 [Atl...
Scarta
Microsoft PowerPoi...
SCarta-5.1.8 : Pla...
PT
22:05

SCarta-5.1.8 : Planta de Biogeografia PROJETO: Campo

Arquivo Editar Exibir Executar Ajuda

1200 Inativa

Inserir Símbolos na Carta

Formato: DXF

Símbolos

tree09
tree10
tree11
tree12
tree13
tree14
tree15
tree16
tree17
tree18

Inserir Fechar Ajuda

1.Clicar.

5.4 0 5.4 10.8 16.2 21.6 m

Editor de Elementos da Carta

Inserir Definir Alinhar Ajuda

Controle de Localização

X: 12.08

Y: 6.09

Posicionar Cm de papel

Controle de Movimento

X: 2. Y: 2. Deslocar (cm)

X: .1 Y: .1 Espaçar (cm)

Ativar Desativar Desfazer Apagar Fecha

PI: Lote urbano

Iniciar Creative Product ... SPRING-5.1.8 [Atl... Scarta Microsoft PowerPoi... SCarta-5.1.8 : Pla... PT 22:07

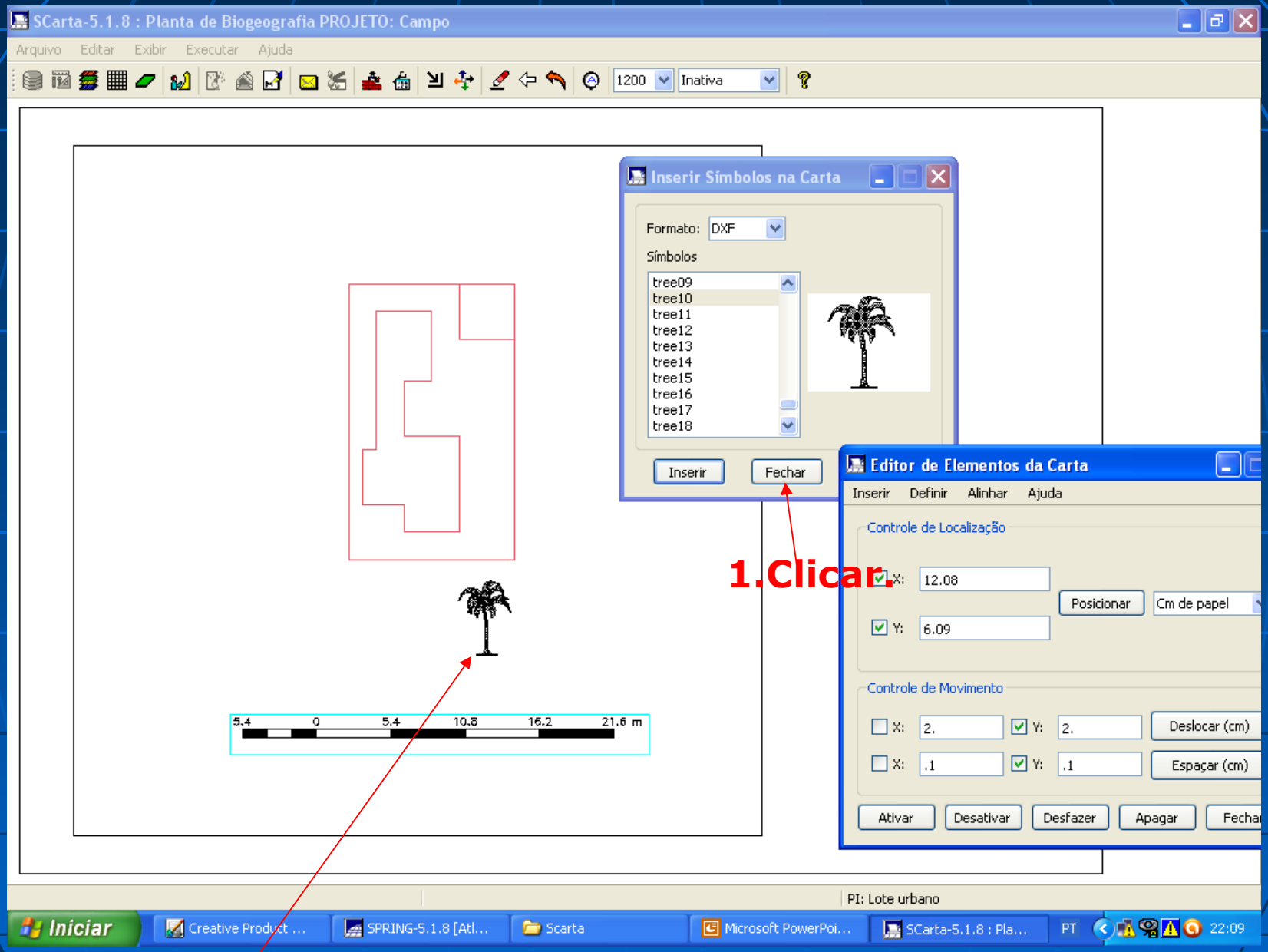

Obs: Para deslocar um elemento, clicar nele, aparece um quadro e depois puxar.

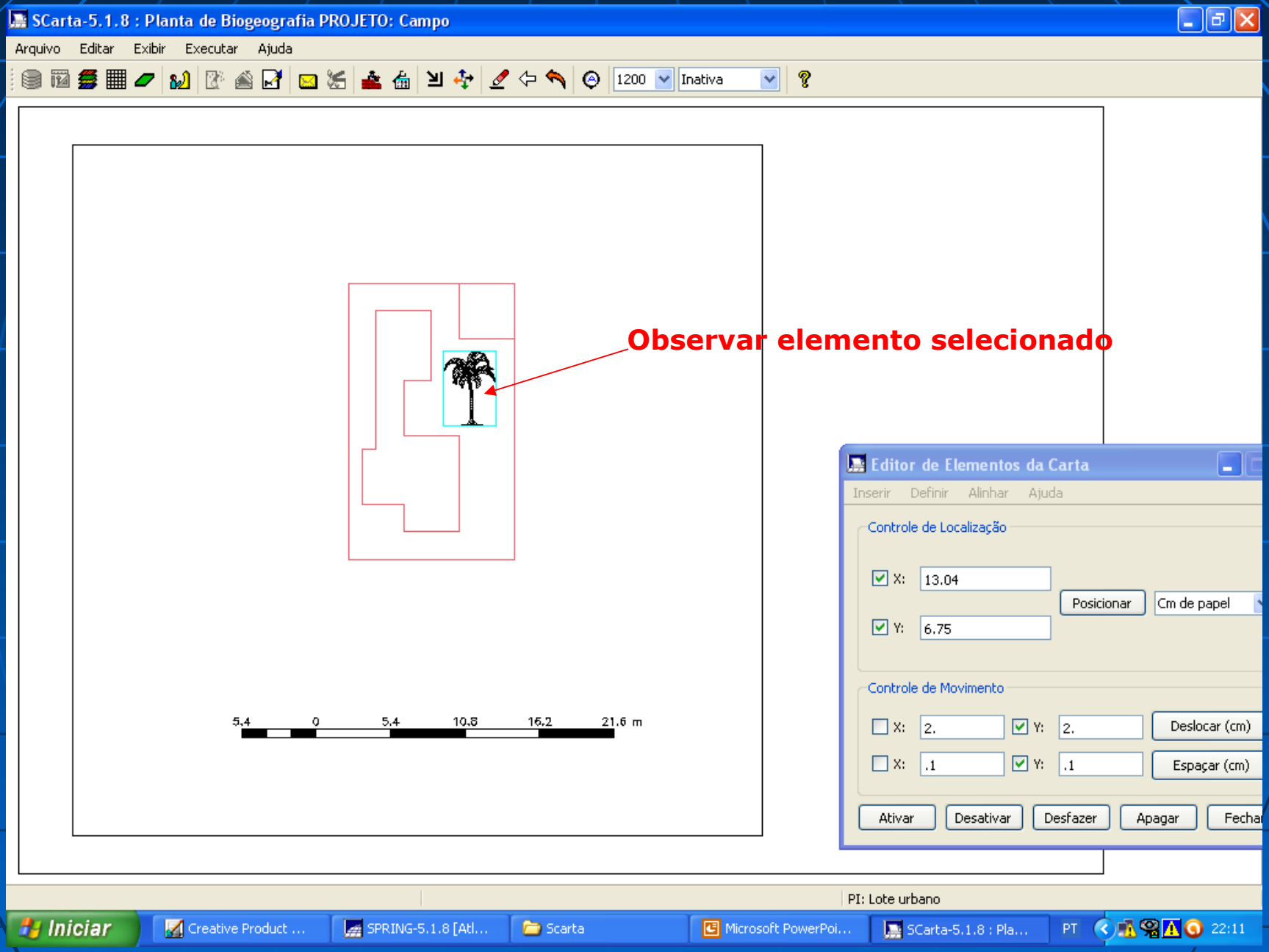
SCarta-5.1.8 : Planta de Biogeografia PROJETO: Campo
Arquivo Editar Exibir Executar Ajuda
1200
Inativa
Observar elemento selecionado
5.4 0 5.4 10.8 16.2 21.6 m
Editor de Elementos da Carta
Inserir Definir Alinhar Ajuda
Controle de Localização
X: 13.04
Y: 6.75
Posicionar
Cm de papel
Controle de Movimento
X: 2.
Y: 2.
Deslocar (cm)
X: .1
Y: .1
Espaçar (cm)
Ativar
Desativar
Desfazer
Apagar
Fechar
PI: Lote urbano
Iniciar
Creative Product ...
SPRING-5.1.8 [Atl...
Scarta
Microsoft PowerPoi...
SCarta-5.1.8 : Pla...
PT
22:11

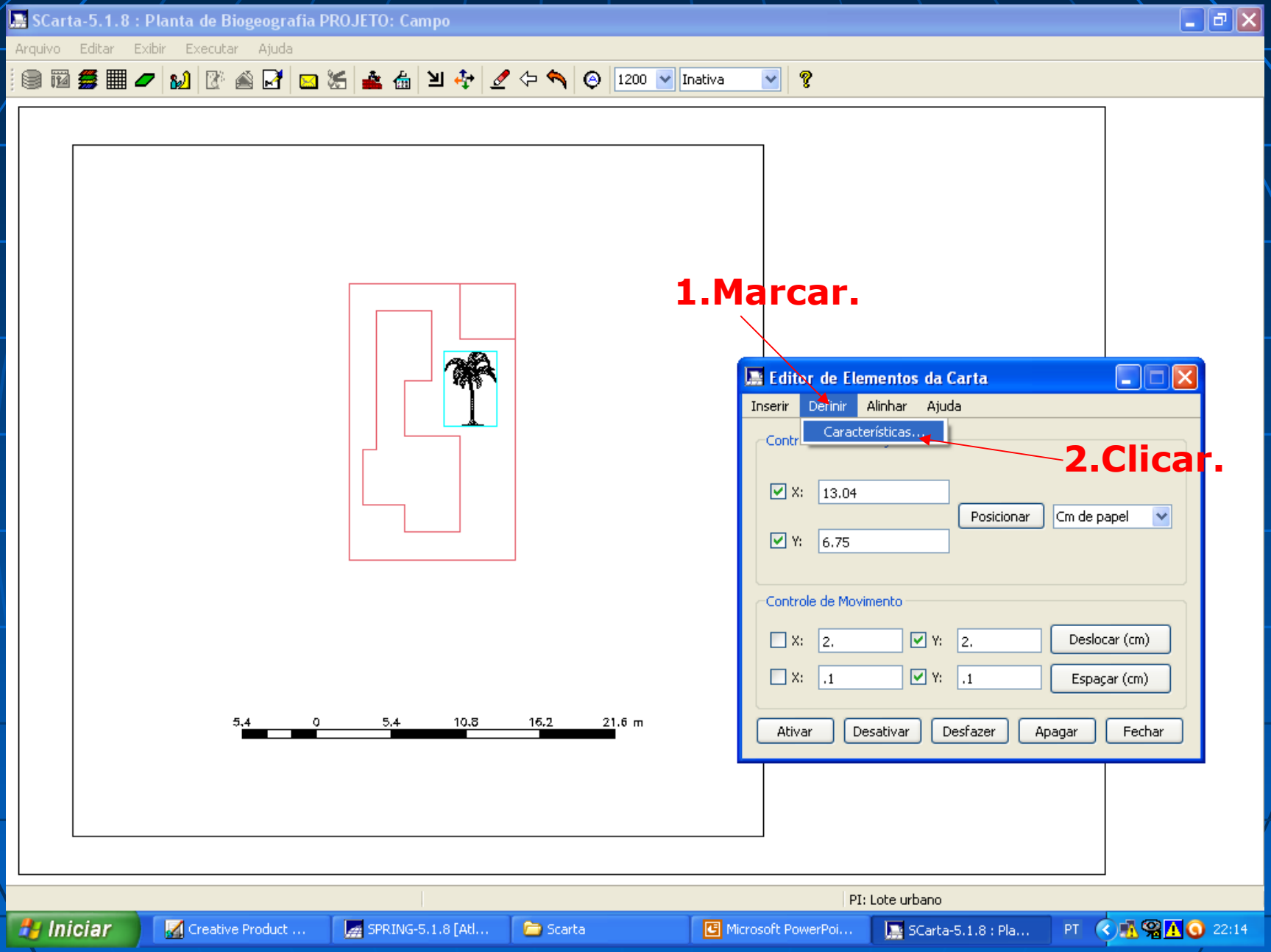

Mudança do tamanho dos elementos

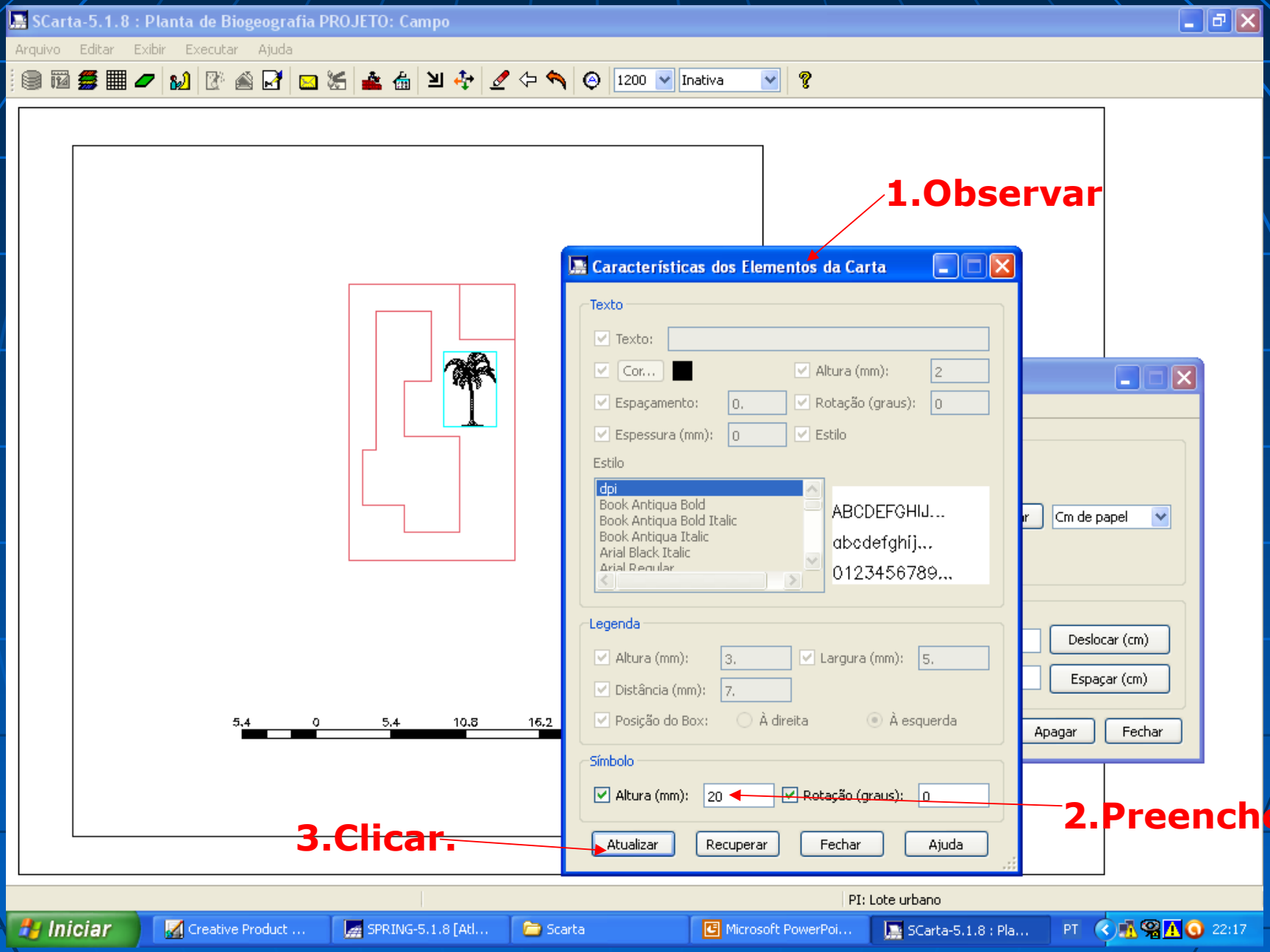
SCarta-5.1.8 : Planta de Biogeografia PROJETO: Campo
Arquivo Editar Exibir Executar Ajuda
1200
Inativa
1.Observar
Características dos Elementos da Carta
Texto
Texto:
Cor...
Altura (mm): 2
Espaçamento: 0.
Rotação (graus): 0
Espessura (mm): 0
Estilo
Estilo
dpi
Book Antiqua Bold
Book Antiqua Bold Italic
Book Antiqua Italic
Arial Black Italic
ABCDEFGHIJ...
abcdefghij...
0123456789...
Legenda
Altura (mm): 3.
Largura (mm): 5.
Distância (mm): 7.
Posição do Box: À direita À esquerda
Símbolo
Altura (mm): 20
Rotação (graus): 0
Atualizar
Recuperar
Fechar
Ajuda
2.Preencher
3.Clicar.
Cm de papel
Deslocar (cm)
Espaçar (cm)
Apagar
Fechar
5.4 0 5.4 10.8 16.2
PI: Lote urbano
Iniciar
Creative Product ...
SPRING-5.1.8 [Atl...
Scarta
Microsoft PowerPoi...
SCarta-5.1.8 : Pla...
PT
22:17

SCarta-5.1.8 : Planta de Biogeografia PROJETO: Campo

Arquivo Editar Exibir Executar Ajuda

1200 Inativa

Características dos Elementos da Carta

Texto

Texto:

Cor...

Altura (mm): 2

Espaçamento: 0.

Rotação (graus): 0

Espessura (mm): 0

Estilo

Estilo

dpi
Book Antiqua Bold
Book Antiqua Bold Italic
Book Antiqua Italic
Arial Black Italic
Arial Regular

ABCDEFGHIJ...
abcdefghij...
0123456789...

Legenda

Altura (mm): 3.

Largura (mm): 5.

Distância (mm): 7.

Posição do Box: À direita À esquerda

Símbolo

Altura (mm): 10

Rotação (graus): 0

Atualizar Recuperar Fechar Ajuda

Cm de papel

Deslocar (cm)

Espaçar (cm)

Apagar Fechar

5.4 0 5.4 10.8 16.2

1.Clicar.

PI: Lote urbano

Iniciar Creative Product ... SPRING-5.1.8 [Atl... Scarta Microsoft PowerPoi... SCarta-5.1.8 : Pla... PT 22:20

SCarta-5.1.8 : Planta de Biogeografia PROJETO: Campo

Arquivo Editar Exibir Executar Ajuda

1200 Inativa

5.4 0 5.4 10.8 16.2 21.6 m

Editor de Elementos da Carta

Inserir Definir Alinhar Ajuda

Controle de Localização

X: 13.04

Y: 6.75

Posicionar

Cm de papel

Controle de Movimento

X: 2. Y: 2. Deslocar (cm)

X: .1 Y: .1 Espaçar (cm)

Ativar Desativar Desfazer Apagar Fechar

PI: Lote urbano

Iniciar Creative Product ... SPRING-5.1.8 [Atl... Scarta Microsoft PowerPoi... SCarta-5.1.8 : Pla... PT 22:22

SCarta-5.1.8 : Planta de Biogeografia PROJETO: Campo

Arquivo Editar Exibir Executar Ajuda

1200 Inativa

1.Marcar

5.4 0 5.4 10.8 16.2 21.6 m

Editor de Elementos da Carta

Inserir Definir Alinhar Ajuda

Controle de Localização

X: 16.86

Y: 9.02

Posicionar

Cm de papel

Controle de Movimento

X: 2. Y: 2. Deslocar (cm)

X: .1 Y: .1 Espaçar (cm)

Ativar Desativar Desfazer Apagar Fechar

PI: Lote urbano

Iniciar Creative Product ... SPRING-5.1.8 [Atl... Scarta Microsoft PowerPoi... SCarta-5.1.8 : Pla... PT 22:27

Para apagar um elemento:

SCarta-5.1.8 : Planta de Biogeografia PROJETO: Campo

Arquivo Editar Exibir Executar Ajuda

1200 Inativa

2.Clicar.

5.4 0 5.4 10.8 16.2 21.6 m

Editor de Elementos da Carta

Inserir Definir Alinhar Ajuda

Controle de Localização

X: 17.22

Y: 9.28

Posicionar

Cm de papel

Controle de Movimento

X: 2. Y: 2. Deslocar (cm)

X: .1 Y: .1 Espaçar (cm)

Ativar Desativar Desfazer Apagar Fechar

1.Clicar.

PI: Lote urbano

Iniciar Creative Product ... SPRING-5.1.8 [Atl... Scarta Microsoft PowerPoi... SCarta-5.1.8 : Pla... PT 22:30

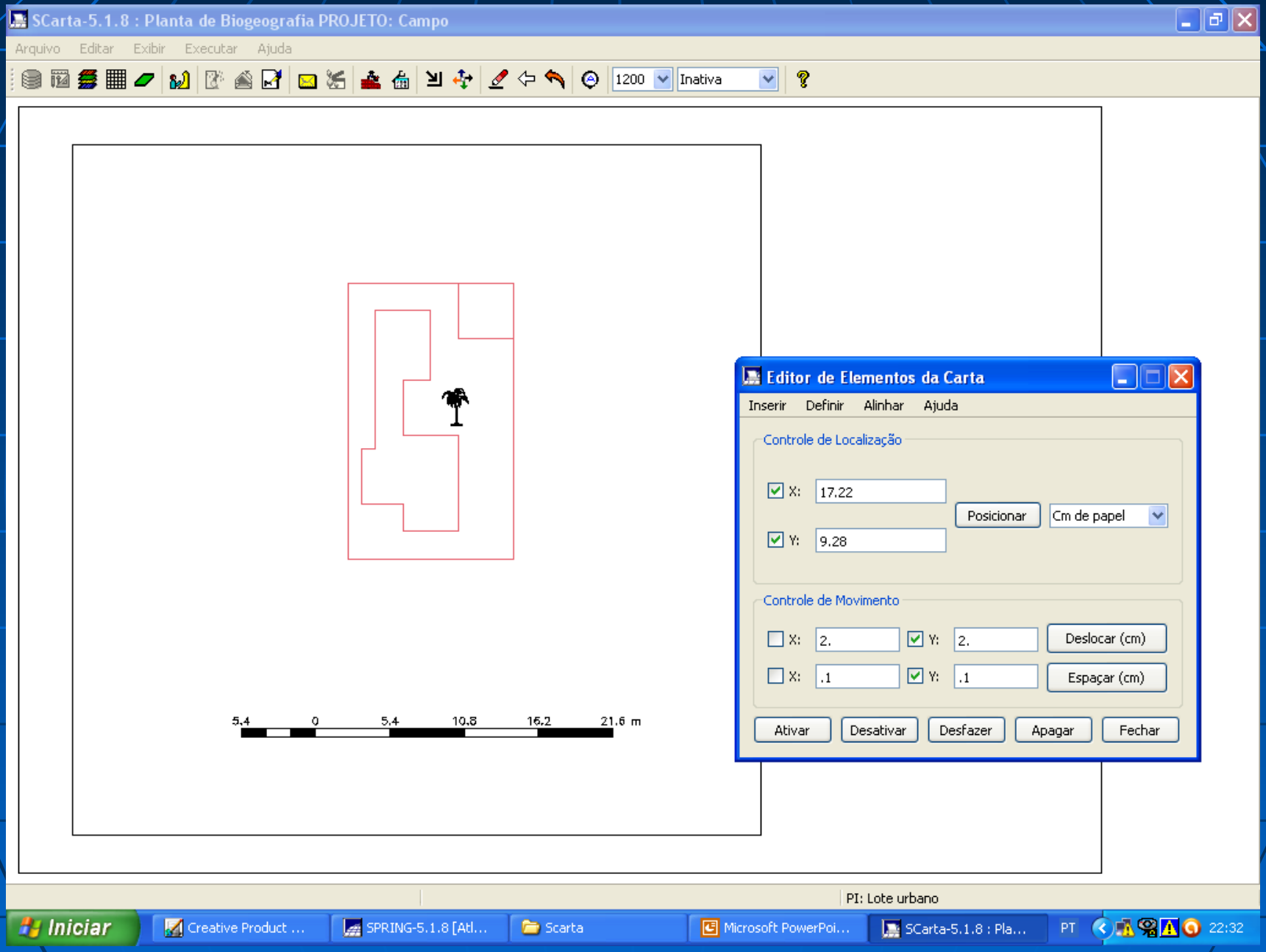
SCarta-5.1.8 : Planta de Biogeografia PROJETO: Campo
Arquivo Editar Exibir Executar Ajuda
1200
Inativa
5.4 0 5.4 10.8 16.2 21.6 m
Editor de Elementos da Carta
Inserir Definir Alinhar Ajuda
Controle de Localização
X: 17.22
Y: 9.28
Posicionar
Cm de papel
Controle de Movimento
X: 2.
Y: 2.
Deslocar (cm)
X: .1
Y: .1
Espaçar (cm)
Ativar
Desativar
Desfazer
Apagar
Fechar
PI: Lote urbano
Iniciar
Creative Product ...
SPRING-5.1.8 [Atl...
Scarta
Microsoft PowerPoi...
SCarta-5.1.8 : Pla...
PT
22:32

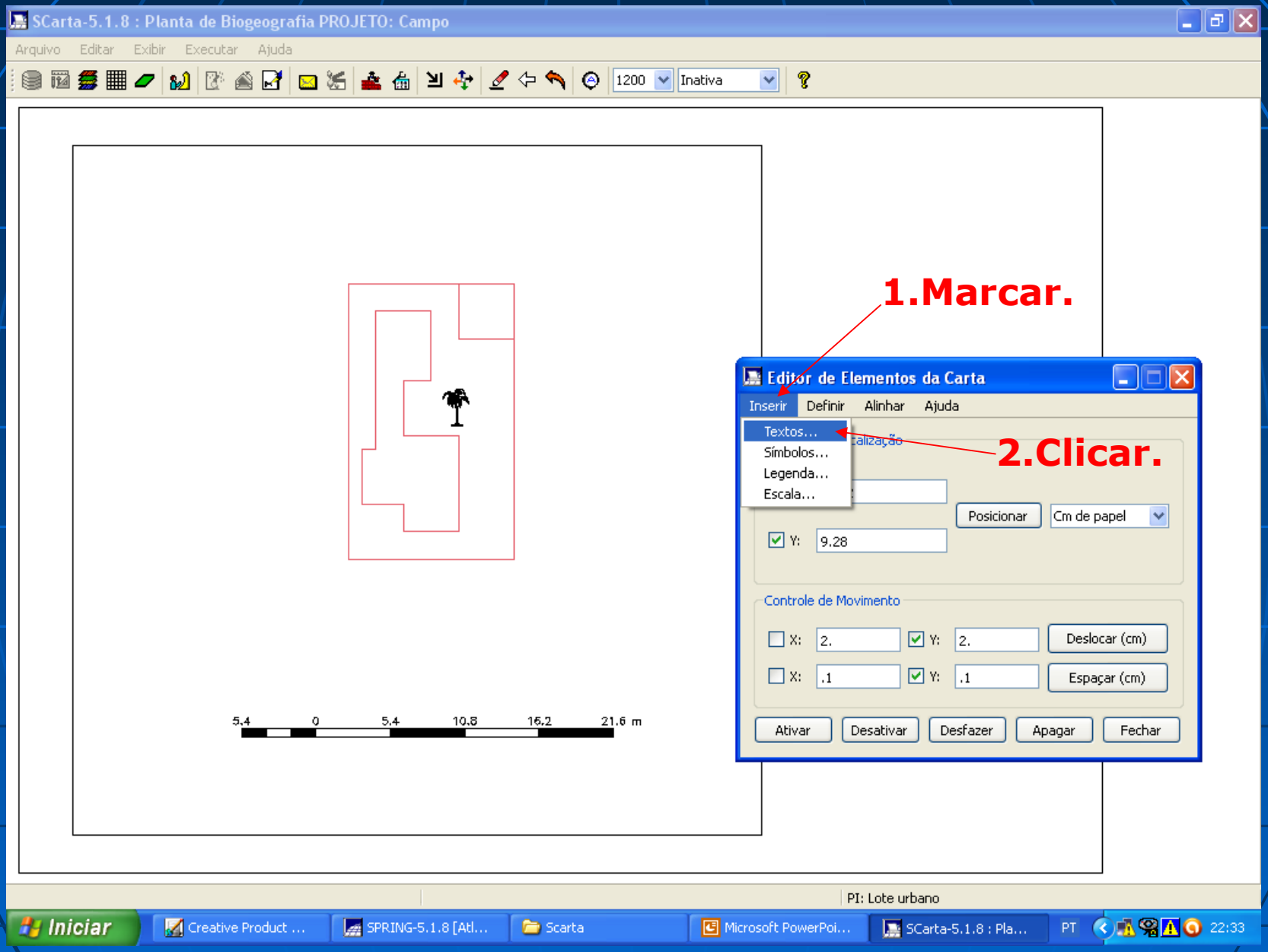
SCarta-5.1.8 : Planta de Biogeografia PROJETO: Campo
Arquivo Editar Exibir Executar Ajuda
1200
Inativa
1.Marcar.
2.Clicar.
Editor de Elementos da Carta
Inserir Definir Alinhar Ajuda
Textos...
Símbolos...
Legenda...
Escala...
Posicionar
Cm de papel
Y: 9.28
Controle de Movimento
X: 2. Y: 2. Deslocar (cm)
X: .1 Y: .1 Espaçar (cm)
Ativar Desativar Desfazer Apagar Fechar
5.4 0 5.4 10.8 16.2 21.6 m
PI: Lote urbano
Iniciar
Creative Product ...
SPRING-5.1.8 [Atl...
Scarta
Microsoft PowerPoi...
SCarta-5.1.8 : Pla...
PT
22:33

SCarta-5.1.8 : Planta de Biogeografia PROJETO: Campo

Arquivo Editar Exibir Executar Ajuda

1200 Inativa

1.Preencher.

Editor de Elementos da Carta

Inserir Definir Alinhar Ajuda

Inserir Textos na Carta

Texto: PLANTA DE UM LOTE URBANO

Inserir Recuperar Atualizar Fechar Ajuda

de papel

Controle de Movimento

X: 2. Y: 2. Deslocar (cm)

X: .1 Espaçar (cm)

Ativar Desativar Desfazer Apagar Fechar

2.Clicar.

3.Clicar.

5.4 0 5.4 10.8 16.2 21.6 m

PI: Lote urbano

Iniciar Creative Product ... SPRING-5.1.8 [Atl... Scarta Microsoft PowerPoi... SCarta-5.1.8 : Pla... PT 22:35

SCarta-5.1.8 : Planta de Biogeografia PROJETO: Campo

Arquivo Editar Exibir Executar Ajuda

3.Observar.

2.Clicar.

1.Clicar.

Características dos Elementos da Carta

Texto

Texto: PLANTA DE UM LOTE URBANO

Cor... Altura (mm): 2

Espaçamento: 0 Rotação (graus): 0

Espessura (mm): 0 Estilo

Estilo

dpi
Book Antiqua Bold
Book Antiqua Bold Italic
Book Antiqua Italic
Arial Black Italic
Arial Regular

ABCDEFGHIJ...
abcdefghij...
0123456789...

Legenda

Altura (mm): 3. Largura (mm): 5.

Distância (mm): 7.

Posição do Box: À direita À esquerda

Símbolo

Altura (mm): 10 Rotação (graus): 0

Atualizar Recuperar Fechar Ajuda

Editor de Elementos da Carta

Inserir Definir Alinhar Ajuda

Controle de Localização

X: 18.77

Y: 9.35

Posicionar Cm de papel

Controle de Movimento

X: 2. Y: 2. Deslocar (cm)

X: .1 Y: .1 Espaçar (cm)

Ativar Desativar Desfazer Apagar Fechar

PLANTA DE UM LOTE URBANO

21.6 m

PI: Lote urbano

Iniciar | Creative Product ... | SPRING-5.1.8 [Atl... | Scarta | Microsoft PowerPoi... | SCarta-5.1.8 : Pla... | PT | 22:38

SCarta-5.1.8 : Planta de Biogeografia PROJETO: Campo

Arquivo Editar Exibir Executar Ajuda

1200 Inativa

1.Selecionar.

2.Selecionar.

3.Clicar.

Características dos Elementos da Carta

Texto

Texto: PLANTA DE UM LOTE URBANO

Cor... Altura (mm): 8

Rotação (graus): 0

Estilo

Estilo

dpi
Book Antiqua Bold
Book Antiqua Bold Italic
Book Antiqua Italic
Arial Black Italic
Arial Regular

ABCDEFGHIJ...
abcdefghij...
0123456789...

Legenda

Altura (mm): 3. Largura (mm): 5.

Distância (mm): 7.

Posição do Box: À direita À esquerda

Símbolo

Altura (mm): 10 Rotação (graus): 0

Atualizar Recuperar Fechar Ajuda

Editor de Elementos da Carta

Inserir Definir Alinhar Ajuda

Controle de Localização

X: 22.59

Y: 8.99

Posicionar Cm de papel

Controle de Movimento

X: 2. Y: 2. Deslocar (cm)

X: .1 Y: .1 Espaçar (cm)

Ativar Desativar Desfazer Apagar Fechar

21.6 m

PLANTA DE UM LOTE URBANO

PI: Lote urbano

Iniciar | Creative Product ... | SPRING-5.1.8 [Atl... | Scarta | Microsoft PowerPoi... | SCarta-5.1.8 : Pla... | PT | 22:42

SCarta-5.1.8 : Planta de Biogeografia PROJETO: Campo

Arquivo Editar Exibir Executar Ajuda

1200 Inativa

Observar



Escala gráfica

PLANTA DE UM LOTE URBANO

Proprietario:

Xyyyyyy Xyyyyyyyy

Cidade:
São Paulo

Área: 240 m2

PI: Lote urbano

Iniciar | Creative Product ... | SPRING-5.1.8 [Atl... | Scarta | Microsoft PowerPoi... | SCarta-5.1.8 : Pla... | PT | 23:08