Metodologia para se chegar a um local procurado na imagem de satélite do Google Earth a partir de uma carta topográfica.

1- Abrir Google Earth.

2- Configurar o Google Earth para coordenadas geográficas (caso não estiver).

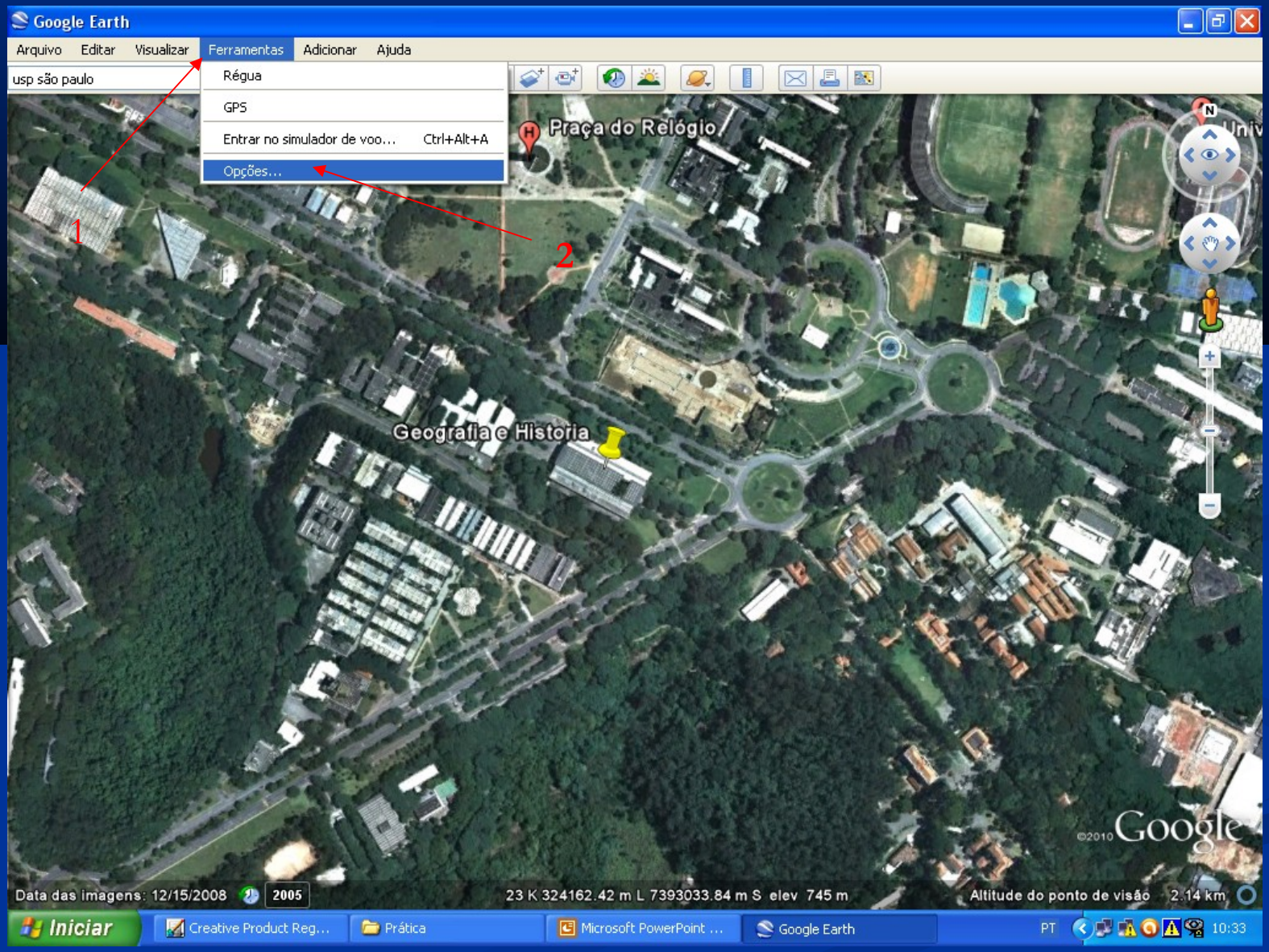

Google Earth

Arquivo Editar Visualizar Ferramentas Adicionar Ajuda

usp são paulo

Praça do Relógio

Opções do Google Earth

Visualização em 3D | Cache | Passeio | Navegação | Geral

Cores de textura
- ○ High Color (16 bits)
- ◉ True Color (32 bits)
- ☑ Compactar

Filtragem anisotrópica
- ◉ Desligada
- ○ Médio
- ○ Alto

Tamanho dos rótulos/ícone
- ○ Pequeno
- ◉ Médio
- ○ Grande

Modo gráfico
- ○ OpenGL
- ◉ DirectX
- ☐ Usar modo de segurança

Mostrar lat/long
- ○ Graus Decimais
- ◉ Graus, Minutos, Segundos
- ○ Graus, Minutos Decimais
- ○ Universal Transversa de Mercator

Mostrar elevação
- ○ Pés, Milhas
- ◉ Metros, quilômetros

Fontes
- Escolher fonte 3D

Suavização
- ◉ Desativada
- ○ Médio
- ○ Alta

1

Qualidade do terreno

Mais baixa (rápida) — Mais alta (lenta)

☑ Mostrar terreno

Ampliar elevação: 1 (0.5 - 3)

Mapa de visão geral

2

Tamanho do mapa: Pequeno — Grande

Relação do zoom: infinito 1:1 — 1:infinito

Restaurar padrões | OK | Cancelar | Aplicar

©2010 Google

Data das imagens: 12/15/2008 2005 23 K 3 Microsoft PowerPoint - [Exercício GE1] 745 m Altitude do ponto de visão 2.14 km

Iniciar | Creative Product Reg... | Prática | Microsoft PowerPoint ... | Google Earth | PT | 10:38

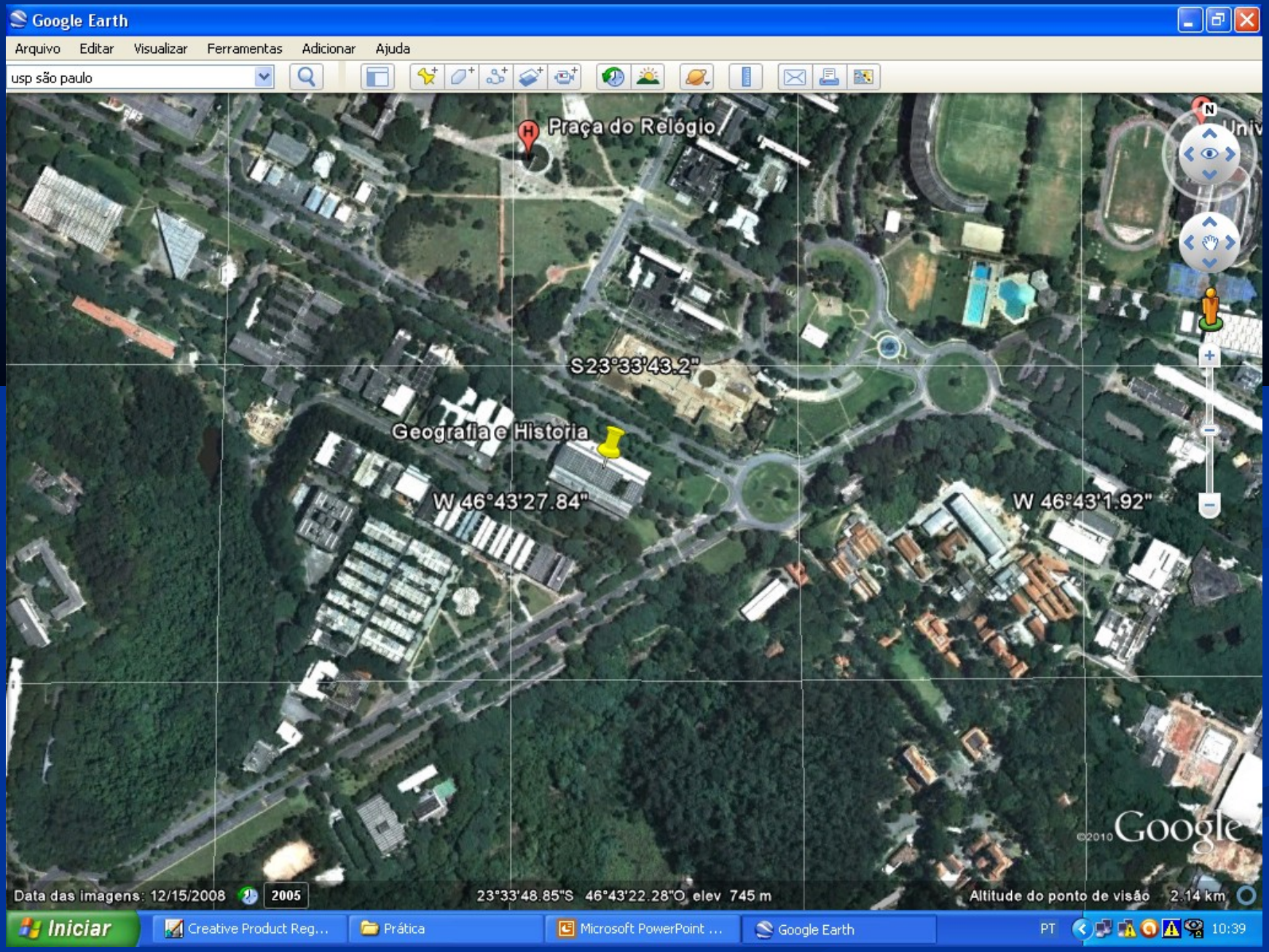
Google Earth
Arquivo Editar Visualizar Ferramentas Adicionar Ajuda
usp são paulo
Praça do Relógio
S 23°33'43.2"
Geografia e Historia
W 46°43'27.84"
W 46°43'1.92"
©2010 Google
Data das imagens: 12/15/2008
2005
23°33'48.85"S 46°43'22.28"O elev 745 m
Altitude do ponto de visão 2.14 km
Iniciar
Creative Product Reg...
Prática
Microsoft PowerPoint ...
Google Earth
PT
10:39

3- Abrir barra lateral para incluir coordenadas do local.

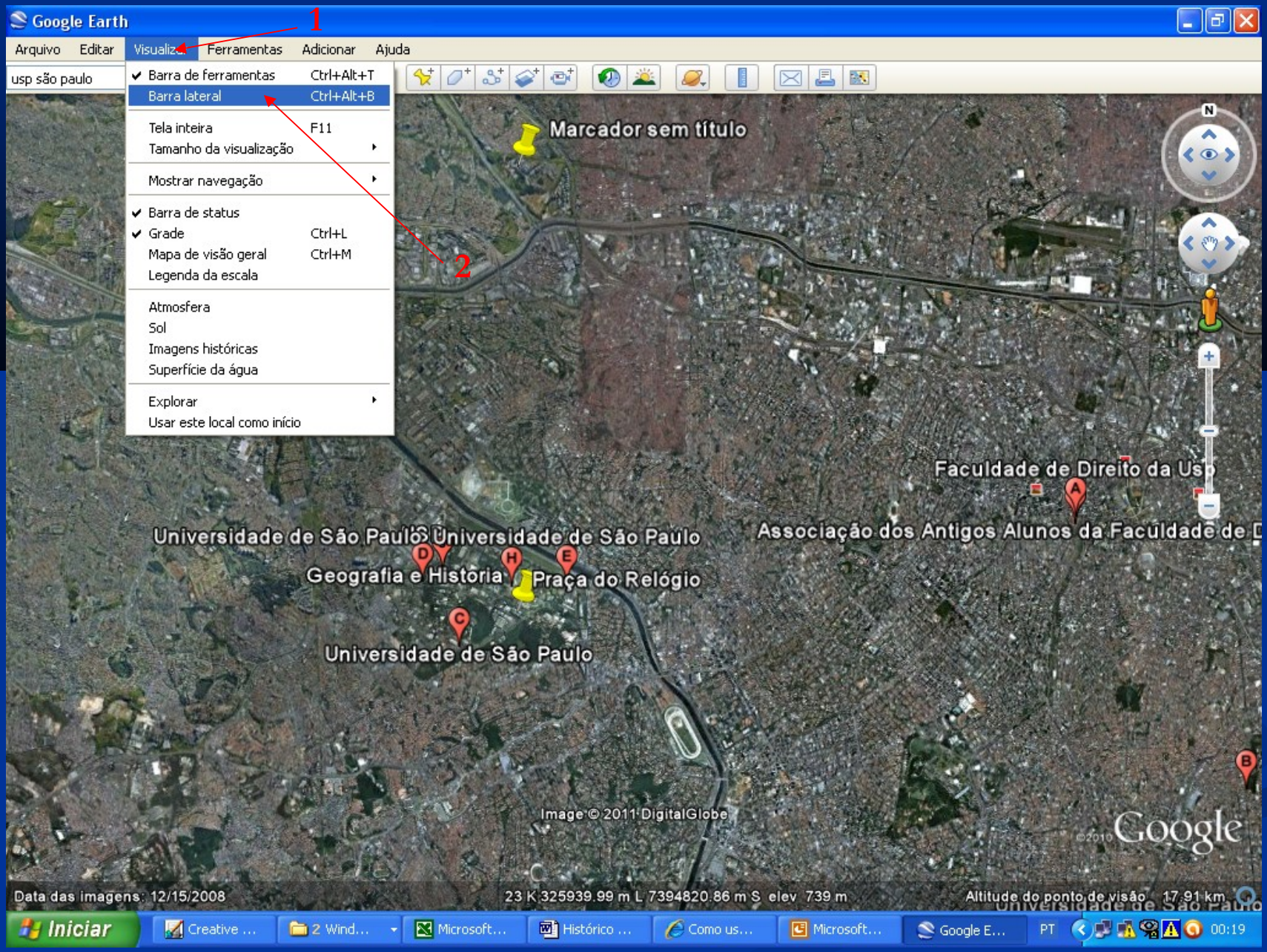

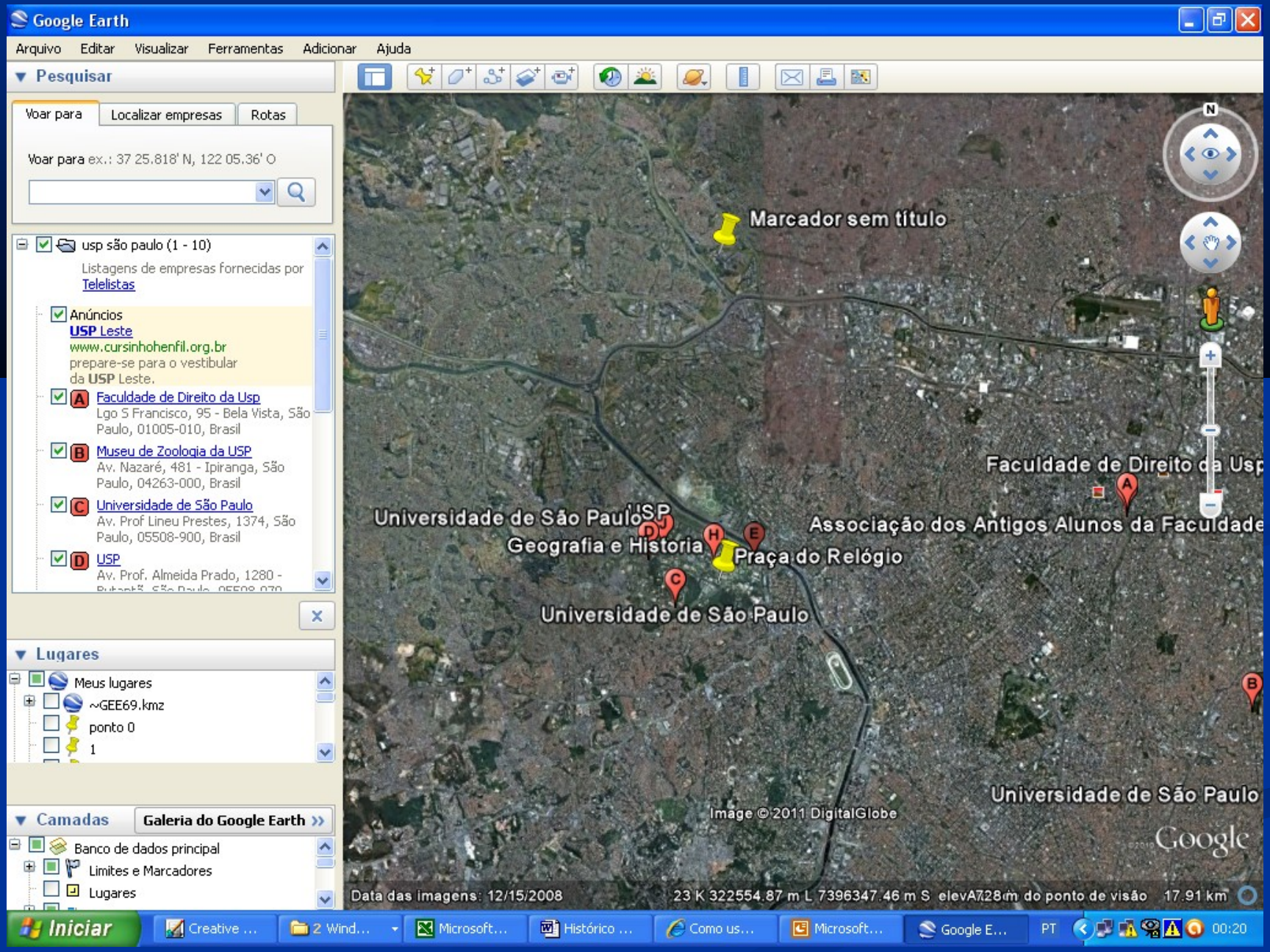
Google Earth
Arquivo Editar Visualizar Ferramentas Adicionar Ajuda
Pesquisar
Voar para
Localizar empresas
Rotas
Voar para ex.: 37 25.818' N, 122 05.36' O
usp são paulo (1 - 10)
Listagens de empresas fornecidas por Telelistas
Anúncios
USP Leste
www.cursinhohenfil.org.br
prepare-se para o vestibular da USP Leste.
A Faculdade de Direito da Usp
Lgo S Francisco, 95 - Bela Vista, São Paulo, 01005-010, Brasil
B Museu de Zoologia da USP
Av. Nazaré, 481 - Ipiranga, São Paulo, 04263-000, Brasil
C Universidade de São Paulo
Av. Prof Lineu Prestes, 1374, São Paulo, 05508-900, Brasil
D USP
Av. Prof. Almeida Prado, 1280 -
Lugares
Meus lugares
~GEE69.kmz
ponto 0
1
Camadas
Galeria do Google Earth
Banco de dados principal
Limites e Marcadores
Lugares
Marcador sem título
Faculdade de Direito da Usp
Universidade de São Paulo
USP
Geografia e Historia
Praça do Relógio
Associação dos Antigos Alunos da Faculdade
Universidade de São Paulo
Universidade de São Paulo
Image © 2011 DigitalGlobe
Google
Data das imagens: 12/15/2008
23 K 322554.87 m L 7396347.46 m S elev 728 m do ponto de visão 17.91 km
Iniciar
Creative ...
2 Wind...
Microsoft...
Histórico ...
Como us...
Microsoft...
Google E...
PT
00:20

4- Indicar coordenadas geográficas de ponto próximo ao local procurado.

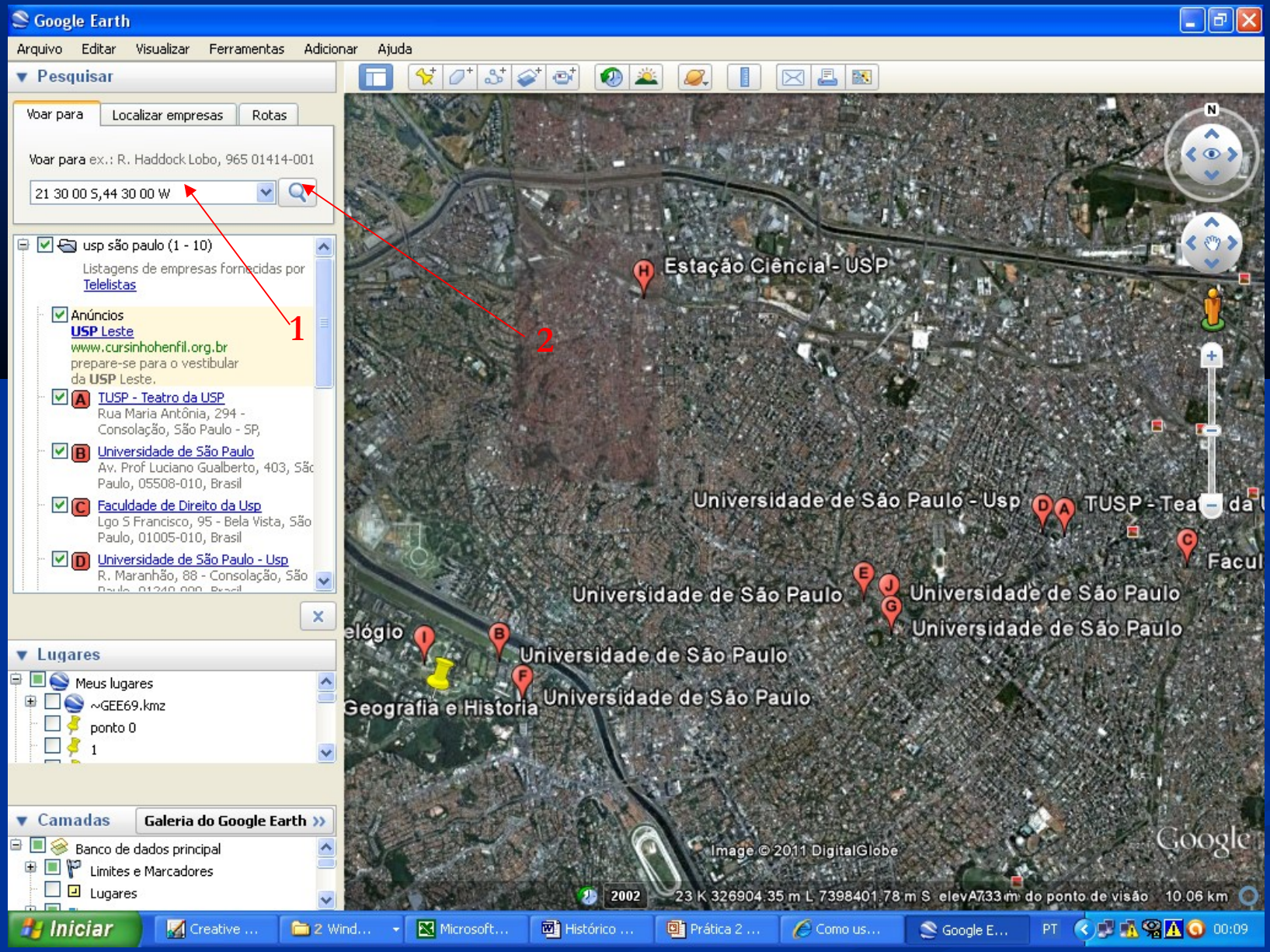

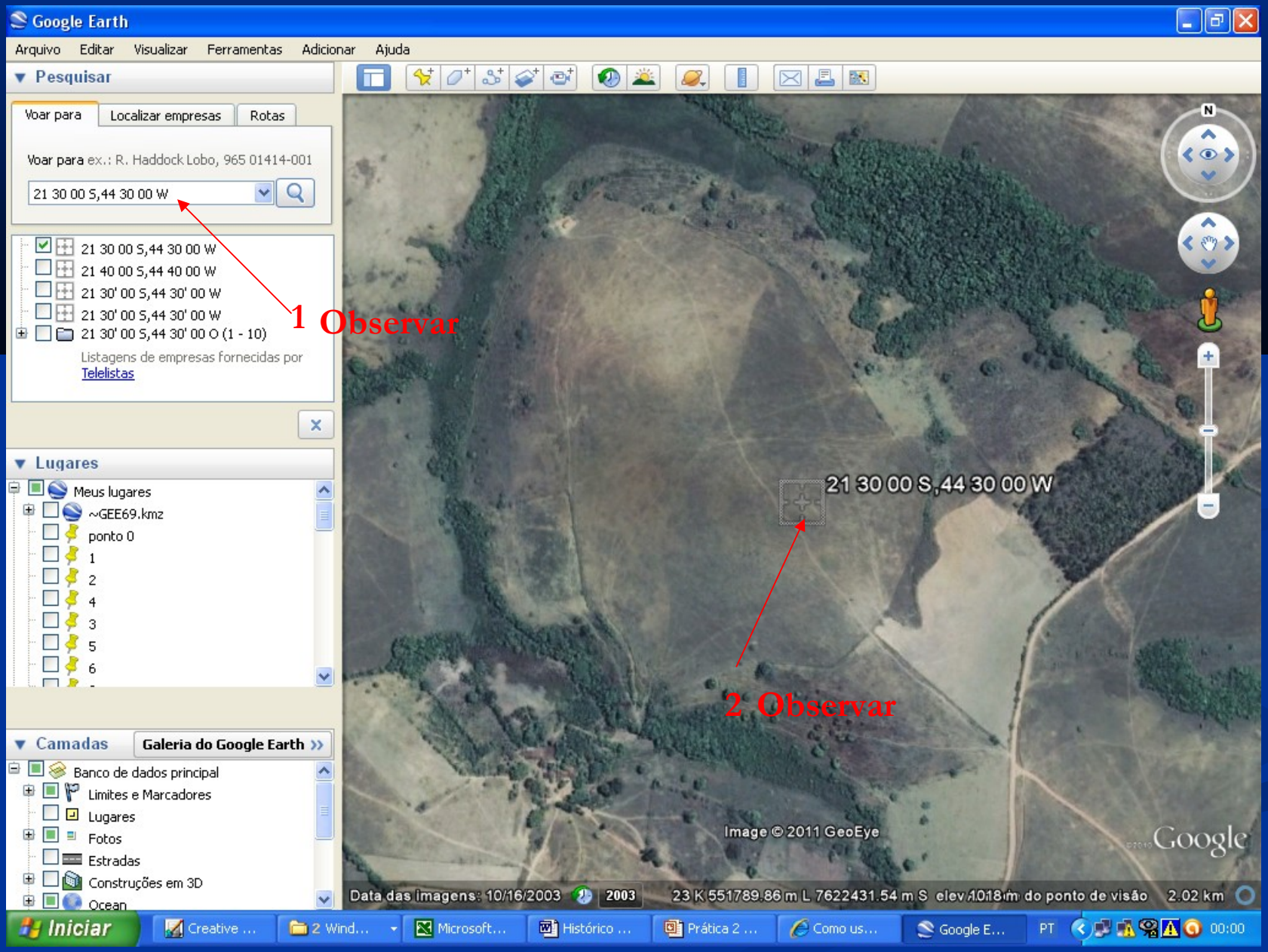
Google Earth
Arquivo Editar Visualizar Ferramentas Adicionar Ajuda
Pesquisar
Voar para
Localizar empresas
Rotas
Voar para ex.: R. Haddock Lobo, 965 01414-001
21 30 00 S,44 30 00 W
21 30 00 S,44 30 00 W
21 40 00 S,44 40 00 W
21 30' 00 S,44 30' 00 W
21 30' 00 S,44 30' 00 W
21 30' 00 S,44 30' 00 O (1 - 10)
Listagens de empresas fornecidas por Telelistas
1 Observar
Lugares
Meus lugares
~GEE69.kmz
ponto 0
1
2
4
3
5
6
Camadas
Galeria do Google Earth
Banco de dados principal
Limites e Marcadores
Lugares
Fotos
Estradas
Construções em 3D
Ocean
21 30 00 S,44 30 00 W
2 Observar
Image © 2011 GeoEye
Google
Data das imagens: 10/16/2003
2003
23 K 551789.86 m L 7622431.54 m S elev 1018 m do ponto de visão 2.02 km
Iniciar
Creative ...
2 Wind...
Microsoft...
Histórico ...
Prática 2 ...
Como us...
Google E...
PT
00:00

5. Procurar coordenadas UTM (aprox) do local procurado: 548000 e 7623000

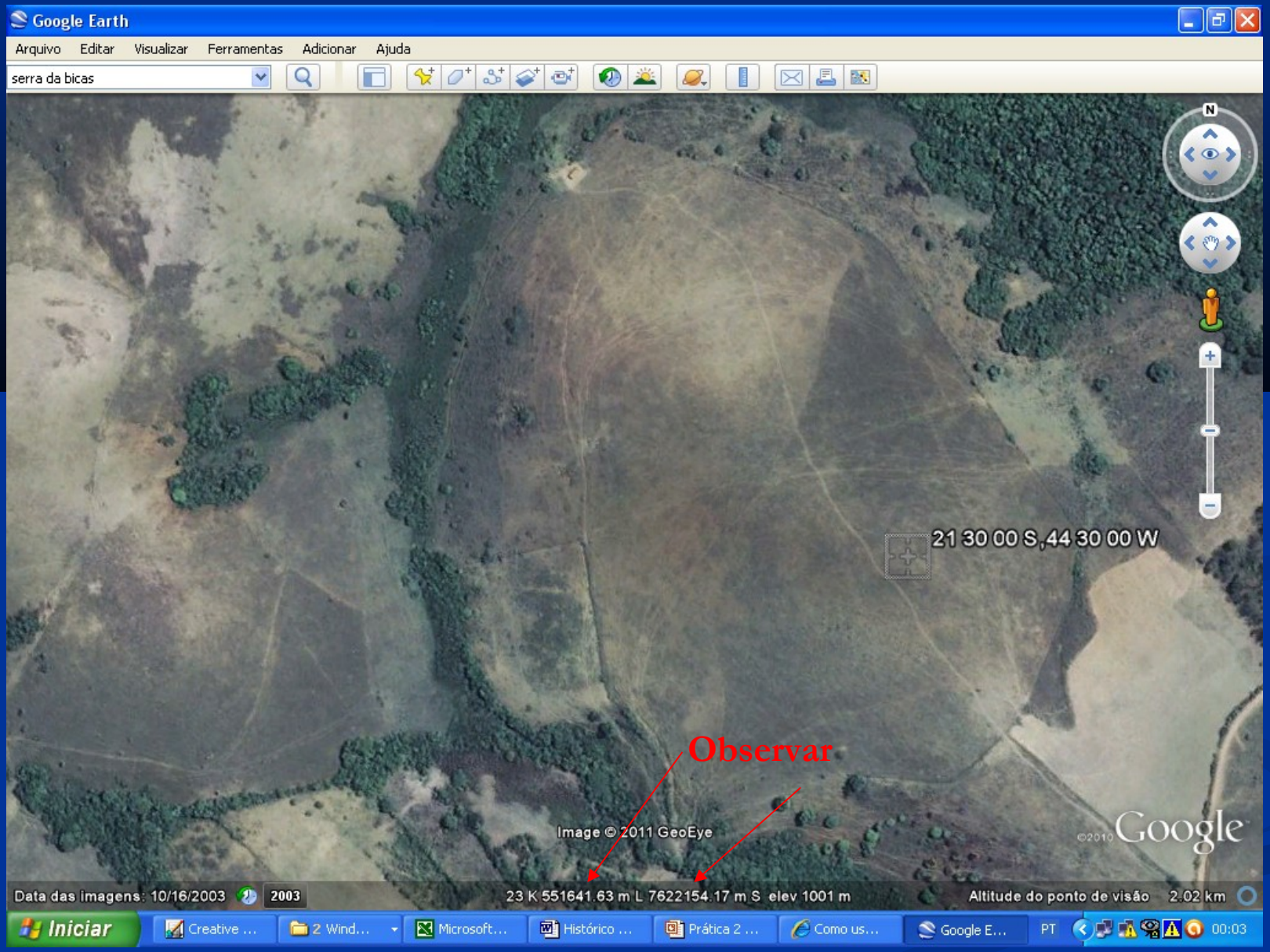

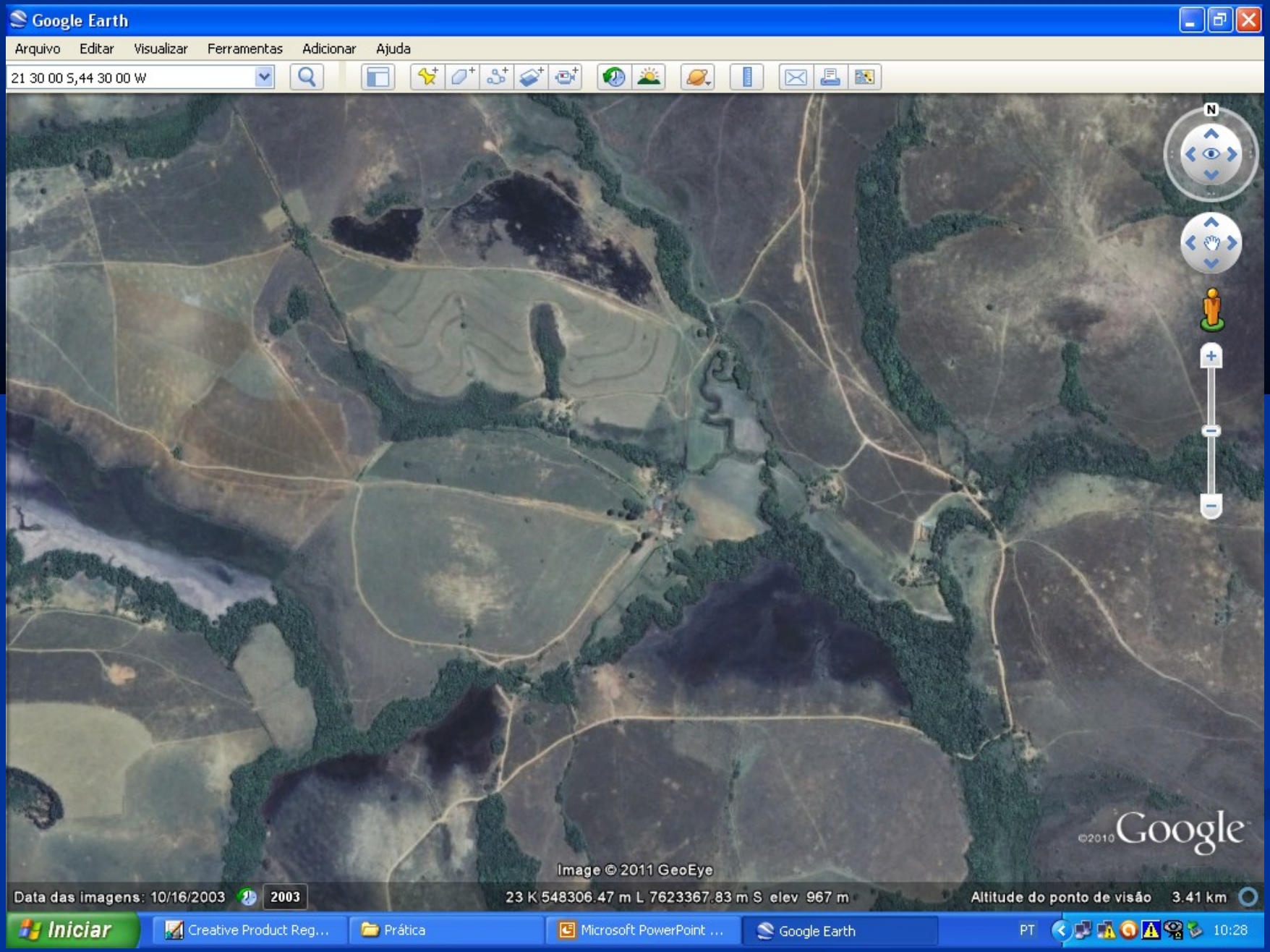
Google Earth
Arquivo Editar Visualizar Ferramentas Adicionar Ajuda
21 30 00 S,44 30 00 W
N
©2010 Google
Image © 2011 GeoEye
Data das imagens: 10/16/2003
2003
23 K 548306.47 m L 7623367.83 m S elev 967 m
Altitude do ponto de visão 3.41 km
Iniciar
Creative Product Reg...
Prática
Microsoft PowerPoint ...
Google Earth
PT
10:28