Aprendendo Spring.

Exploração do Modelo Numérico (MNT)

Jorge Raffo.

SPRING

Sistema de Processamento de Informações Georeferenciadas

Etapa III- Fatiamento.

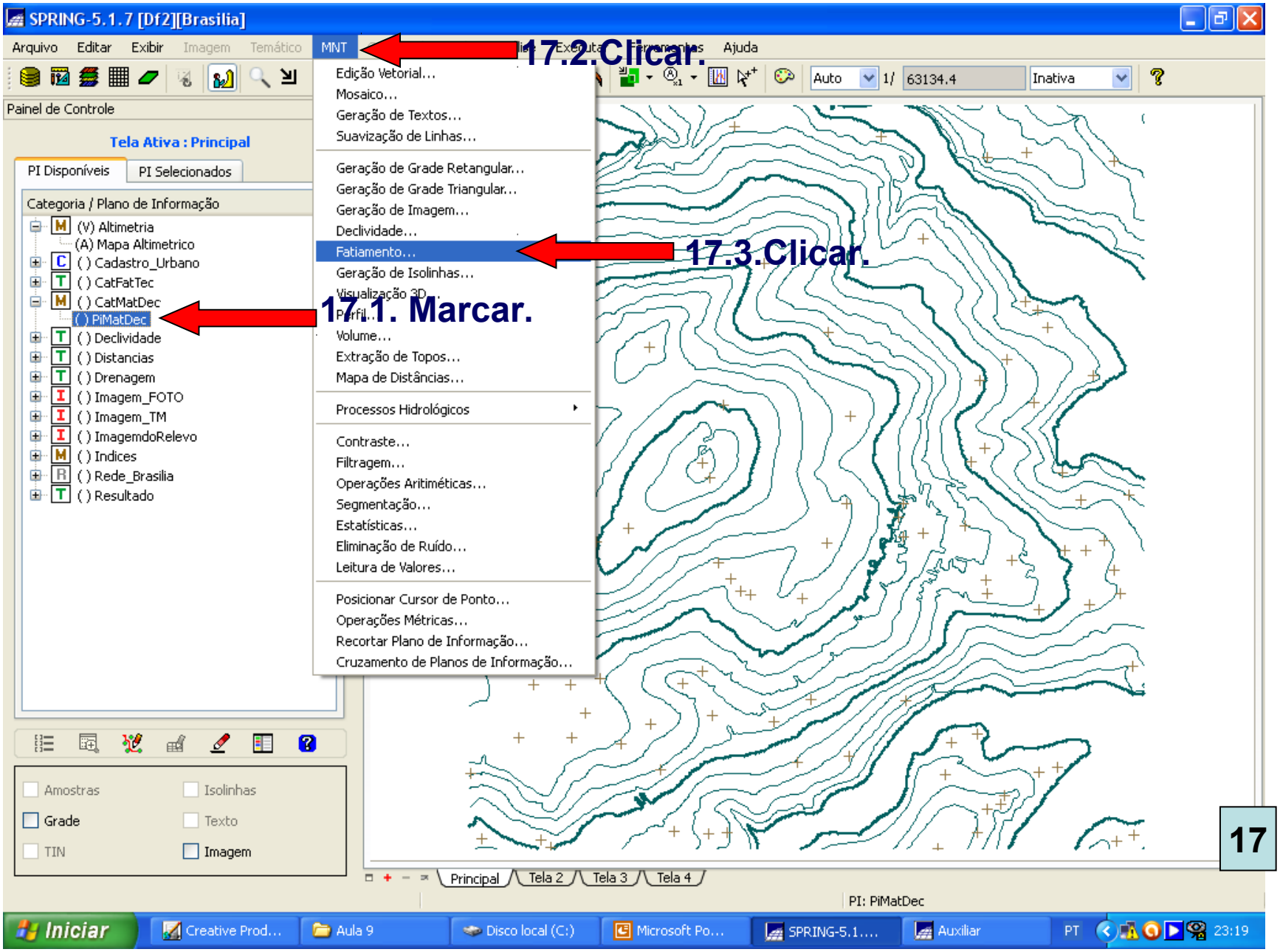

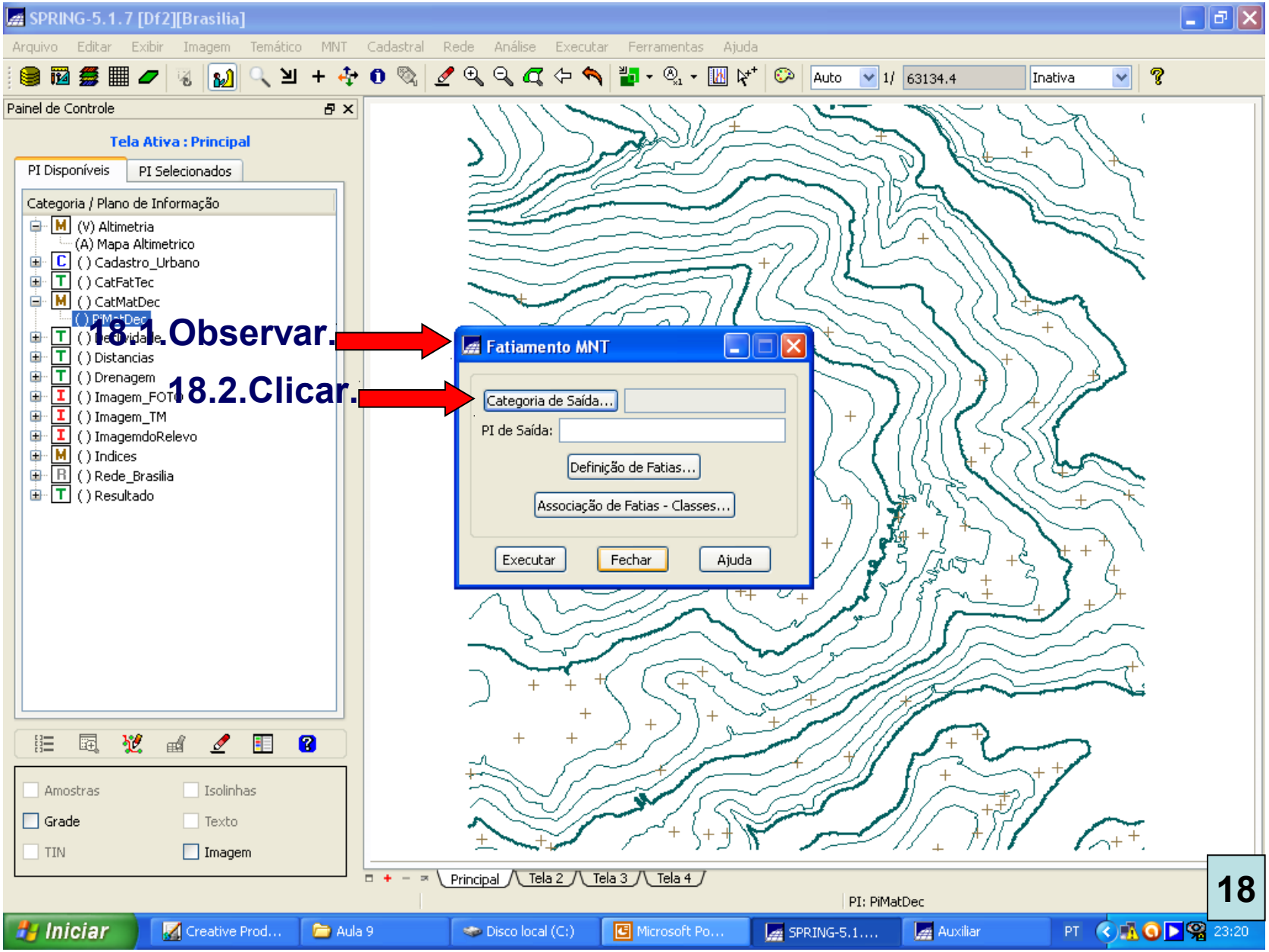
SPRING-5.1.7 [Df2][Brasilia]
Arquivo Editar Exibir Imagem Temático MNT Cadastral Rede Análise Executar Ferramentas Ajuda
Painel de Controle
Tela Ativa : Principal
PI Disponíveis
PI Selecionados
Categoria / Plano de Informação
(V) Altimetria
(A) Mapa Altimetrico
( ) Cadastro_Urbano
( ) CatFatTec
( ) CatMatDec
( ) Distancias
( ) Drenagem
( ) Imagem_TM
( ) ImagemdoRelevo
( ) Indices
( ) Rede_Brasilia
( ) Resultado
18.1.Observar.
18.2.Clicar.
Fatiamento MNT
Categoria de Saída...
PI de Saída:
Definição de Fatias...
Associação de Fatias - Classes...
Executar
Fechar
Ajuda
Amostras
Isolinhas
Grade
Texto
TIN
Imagem
Principal
Tela 2
Tela 3
Tela 4
PI: PiMatDec
Iniciar
Creative Prod...
Aula 9
Disco local (C:)
Microsoft Po...
SPRING-5.1....
Auxiliar
PT
23:20

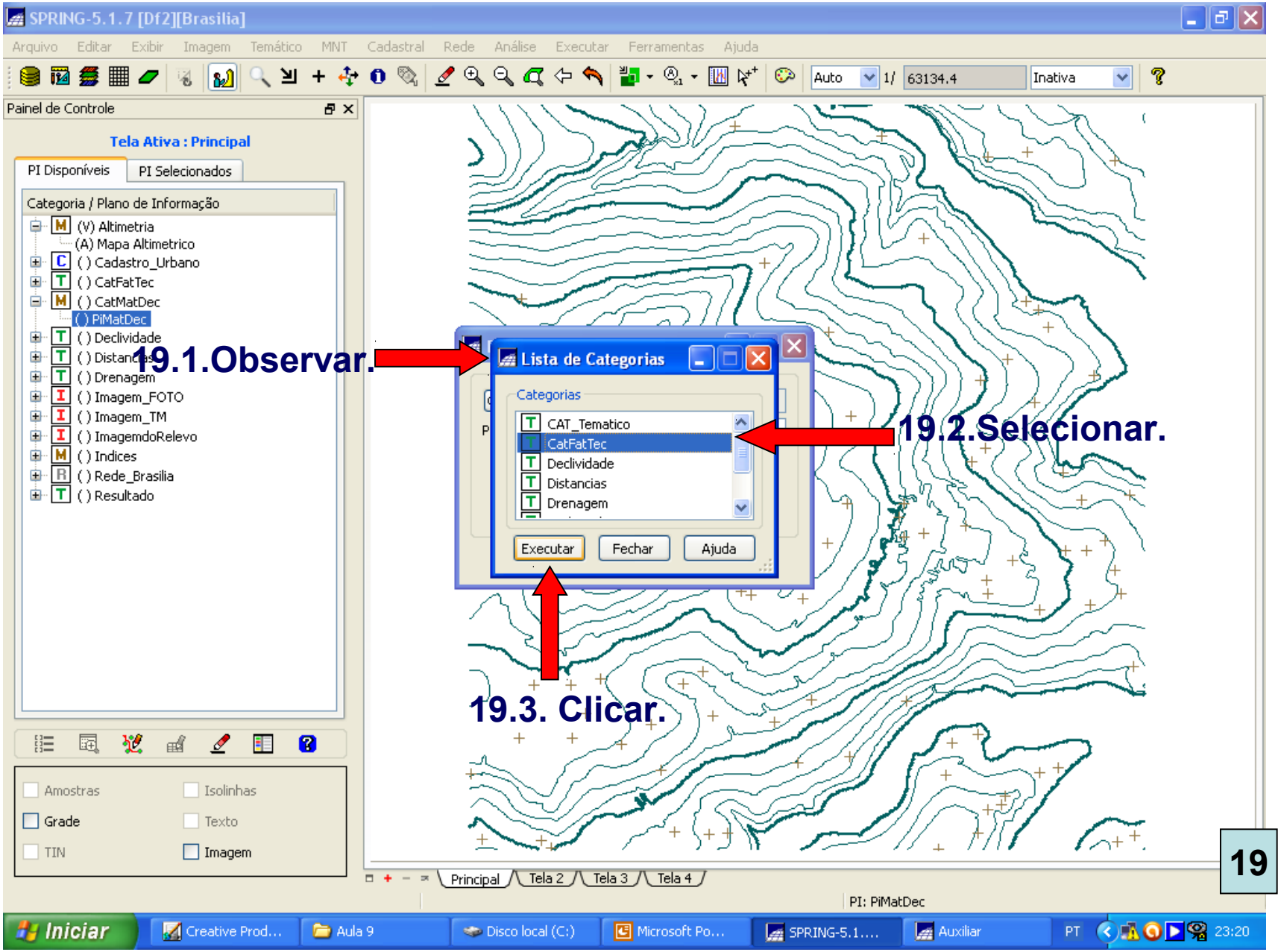
SPRING-5.1.7 [Df2][Brasilia]
Arquivo Editar Exibir Imagem Temático MNT Cadastral Rede Análise Executar Ferramentas Ajuda
Painel de Controle
Tela Ativa : Principal
PI Disponíveis
PI Selecionados
Categoria / Plano de Informação
(V) Altimetria
(A) Mapa Altimetrico
( ) Cadastro_Urbano
( ) CatFatTec
( ) CatMatDec
( ) PiMatDec
( ) Declividade
( ) Distancias
( ) Drenagem
( ) Imagem_FOTO
( ) Imagem_TM
( ) ImagemdoRelevo
( ) Indices
( ) Rede_Brasilia
( ) Resultado
Amostras
Isolinhas
Grade
Texto
TIN
Imagem
19.1.Observar.
Lista de Categorias
Categorias
CAT_Tematico
CatFatTec
Declividade
Distancias
Drenagem
Executar
Fechar
Ajuda
19.2.Selecionar.
19.3. Clicar.
Principal
Tela 2
Tela 3
Tela 4
PI: PiMatDec
Iniciar
Creative Prod...
Aula 9
Disco local (C:)
Microsoft Po...
SPRING-5.1....
Auxiliar
PT
23:20

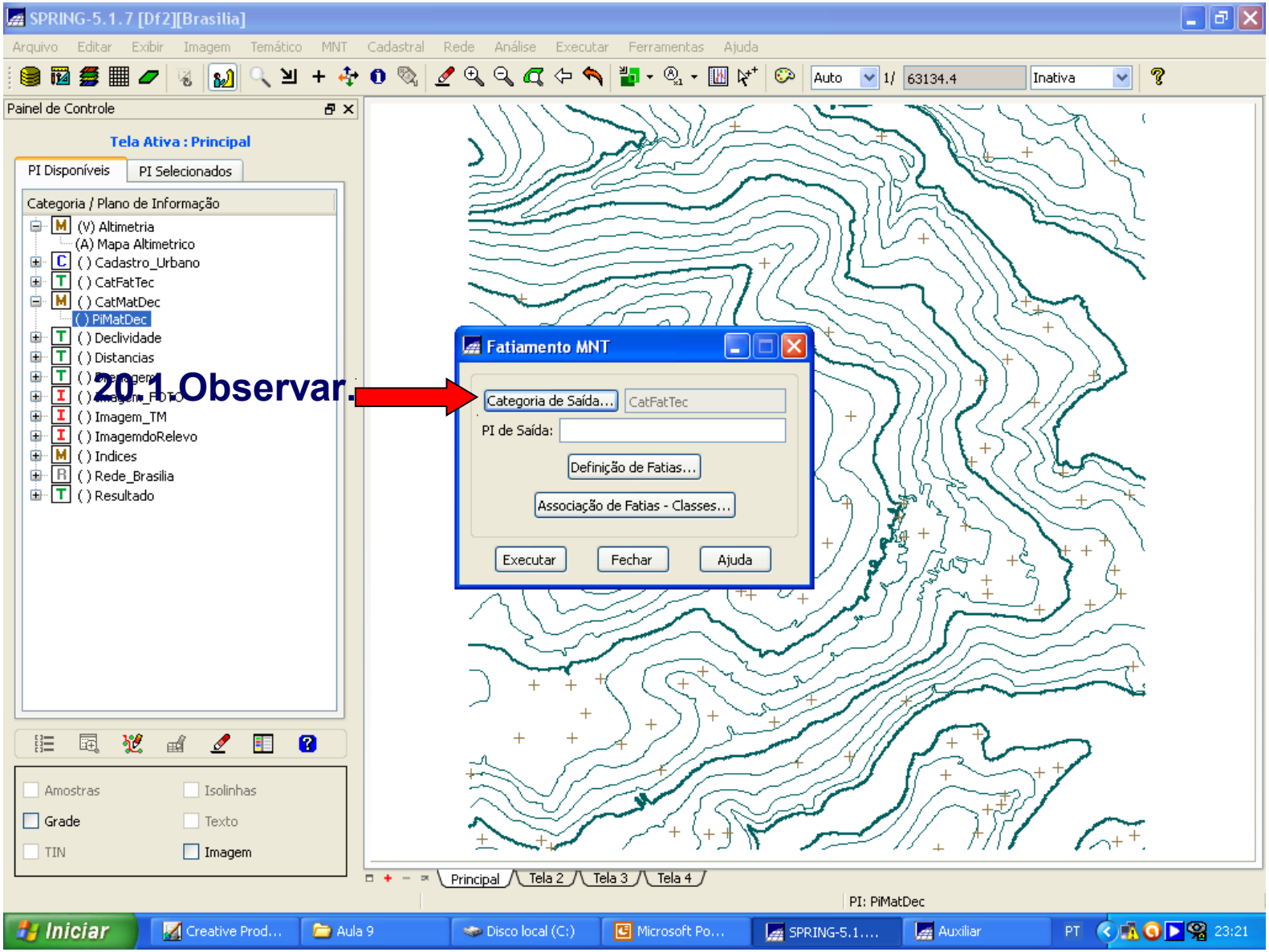

20.1 Observar.

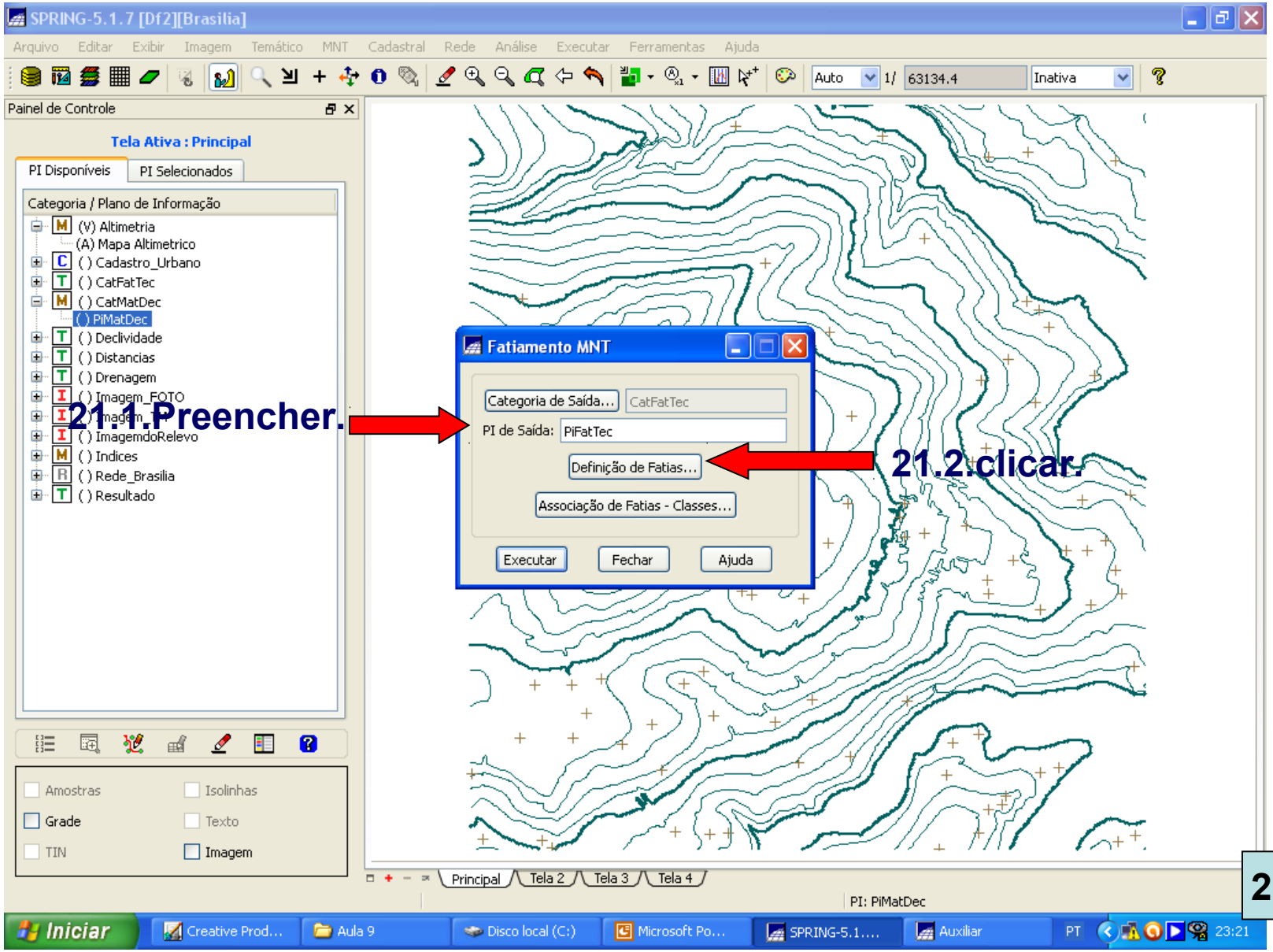
SPRING-5.1.7 [Df2][Brasilia]
Arquivo Editar Exibir Imagem Temático MNT Cadastral Rede Análise Executar Ferramentas Ajuda
Painel de Controle
Tela Ativa : Principal
PI Disponíveis
PI Selecionados
Categoria / Plano de Informação
(V) Altimetria
(A) Mapa Altimetrico
( ) Cadastro_Urbano
( ) CatFatTec
( ) CatMatDec
( ) PiMatDec
( ) Declividade
( ) Distancias
( ) Drenagem
( ) Imagem_FOTO
( ) ImagemdoRelevo
( ) Indices
( ) Rede_Brasilia
( ) Resultado
Amostras
Isolinhas
Grade
Texto
TIN
Imagem
Fatiamento MNT
Categoria de Saída...
CatFatTec
PI de Saída:
PiFatTec
Definição de Fatias...
Associação de Fatias - Classes...
Executar
Fechar
Ajuda
21.1.Preencher.
21.2.clicar.
Principal
Tela 2
Tela 3
Tela 4
PI: PiMatDec
Iniciar
Creative Prod...
Aula 9
Disco local (C:)
Microsoft Po...
SPRING-5.1....
Auxiliar
PT
23:21

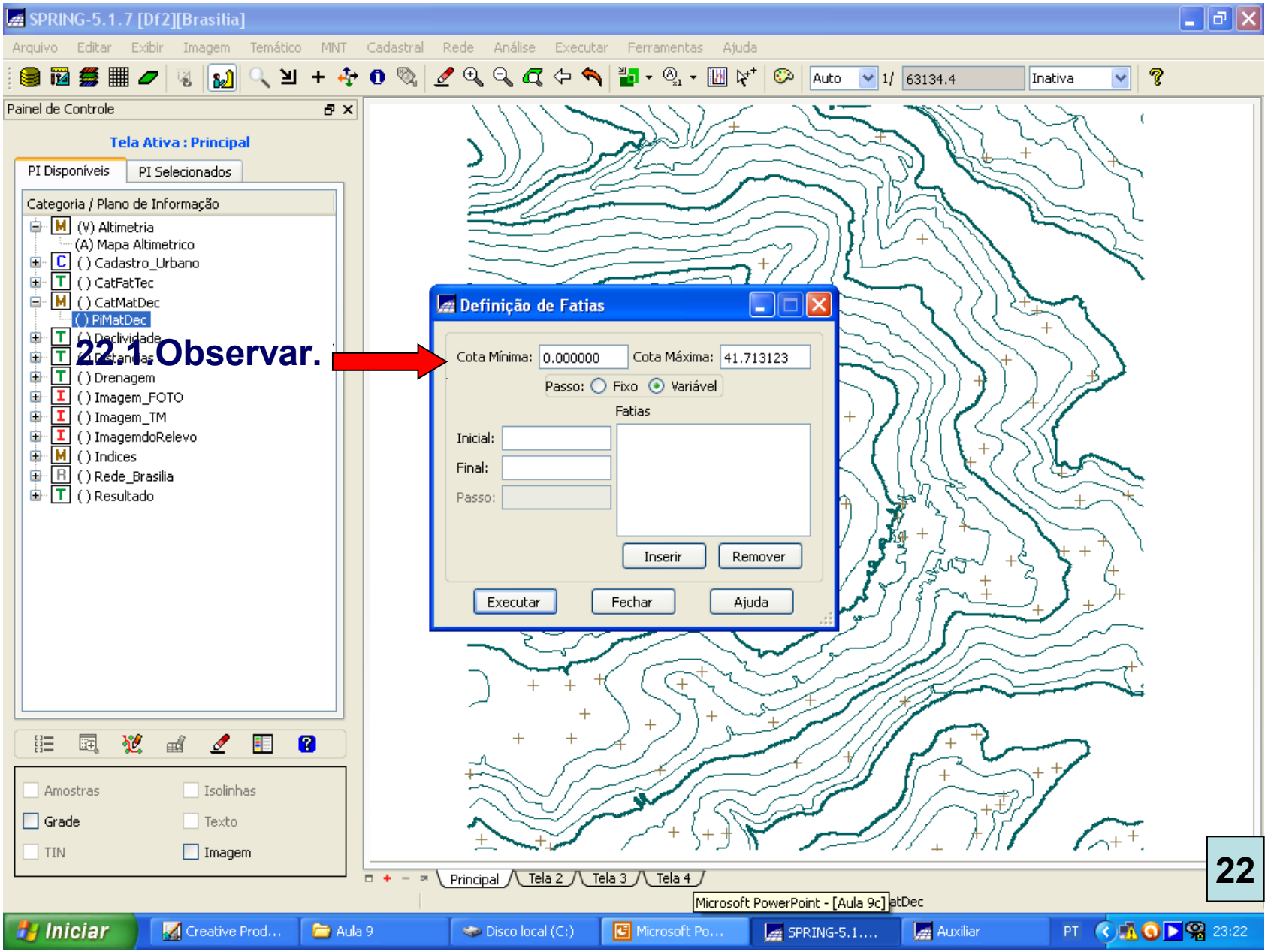

22.1. Observar.

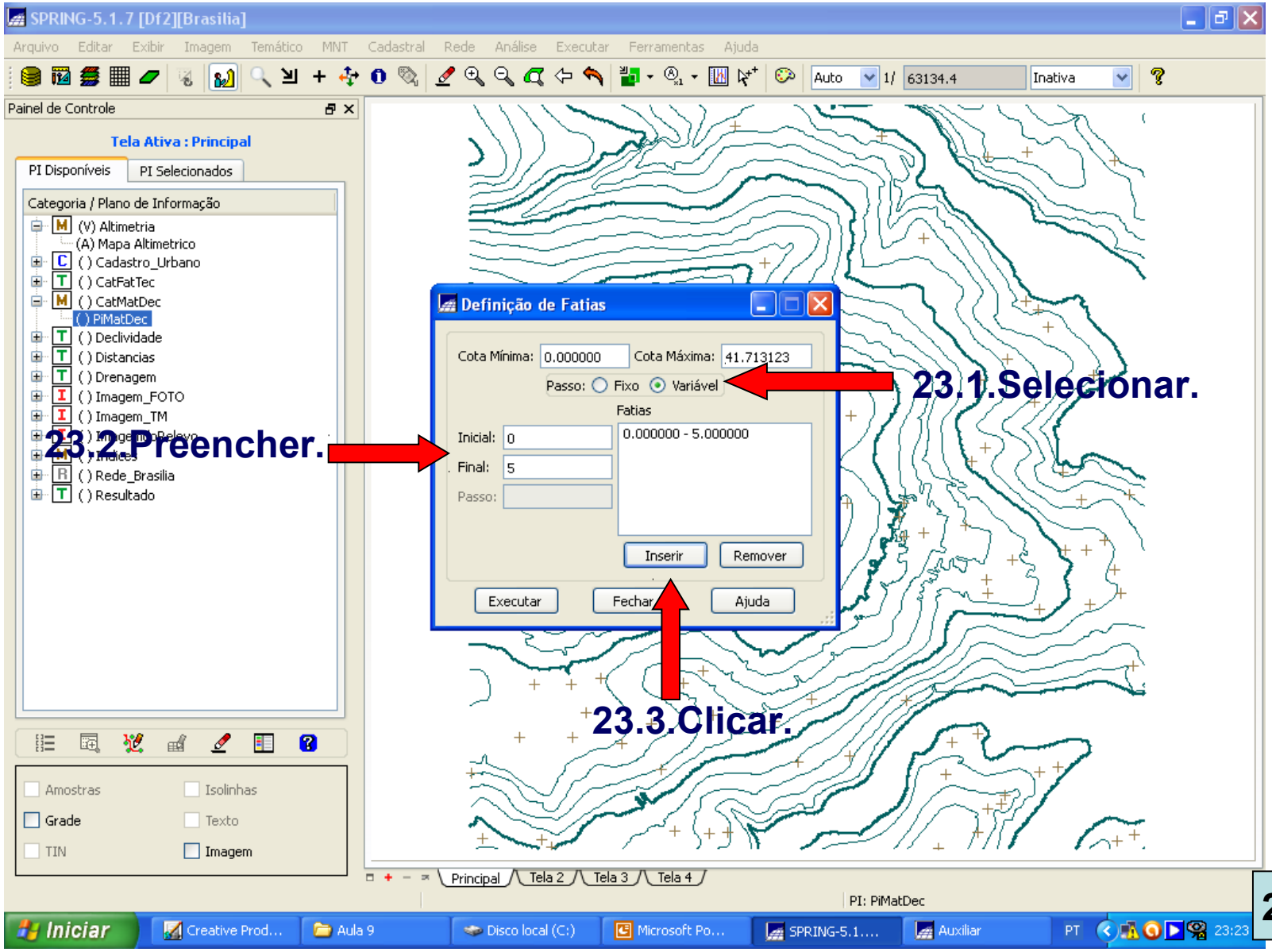
SPRING-5.1.7 [Df2][Brasilia]
Arquivo Editar Exibir Imagem Temático MNT Cadastral Rede Análise Executar Ferramentas Ajuda
Painel de Controle
Tela Ativa : Principal
PI Disponíveis
PI Selecionados
Categoria / Plano de Informação
(V) Altimetria
(A) Mapa Altimetrico
( ) Cadastro_Urbano
( ) CatFatTec
( ) CatMatDec
( ) PiMatDec
( ) Declividade
( ) Distancias
( ) Drenagem
( ) Imagem_FOTO
( ) Imagem_TM
( ) Rede_Brasilia
( ) Resultado
Amostras
Isolinhas
Grade
Texto
TIN
Imagem
Definição de Fatias
Cota Mínima: 0.000000
Cota Máxima: 41.713123
Passo: Fixo Variável
Fatias
Inicial: 0
Final: 5
Passo:
0.000000 - 5.000000
Inserir
Remover
Executar
Fechar
Ajuda
23.1.Selecionar.
23.2.Preencher.
23.3.Clicar.
Principal
Tela 2
Tela 3
Tela 4
PI: PiMatDec
Iniciar
Creative Prod...
Aula 9
Disco local (C:)
Microsoft Po...
SPRING-5.1....
Auxiliar
PT
23:23

SPRING-5.1.7 [Df2][Brasilia]

Arquivo Editar Exibir Imagem Temático MNT Cadastral Rede Análise Executar Ferramentas Ajuda

Painel de Controle

Tela Ativa : Principal

PI Disponíveis | PI Selecionados

Categoria / Plano de Informação

- (V) Altimetria
  - (A) Mapa Altimetrico
- ( ) Cadastro_Urbano
- ( ) CatFatTec
- ( ) CatMatDec
  - ( ) PiMatDec
- ( ) Declividade
- ( ) Distancias
- ( ) Drenagem
- ( ) Imagem_FOTO
- ( ) Imagem_TM
- ( ) ImagemdoRelevo
- ( ) Indices
- ( ) Rede_Brasilia
- ( ) Resultado

Amostras | Isolinhas | Grade | Texto | TIN | Imagem

Definição de Fatias

Cota Mínima: 0.000000 Cota Máxima: 41.713123

Passo: Fixo Variável

Fatias

Inicial: 15

Final: 41

Passo:

0.000000 - 5.000000
5.000000 - 15.000000
15.000000 - 41.000000

Inserir Remover

Executar Fechar Ajuda

24.1.Observar.

24.2.Clicar.

Principal Tela 2 Tela 3 Tela 4

PI: PiMatDec

Iniciar | Creative Prod... | Aula 9 | Disco local (C:) | Microsoft Po... | SPRING-5.1.... | Auxiliar | PT | 23:24

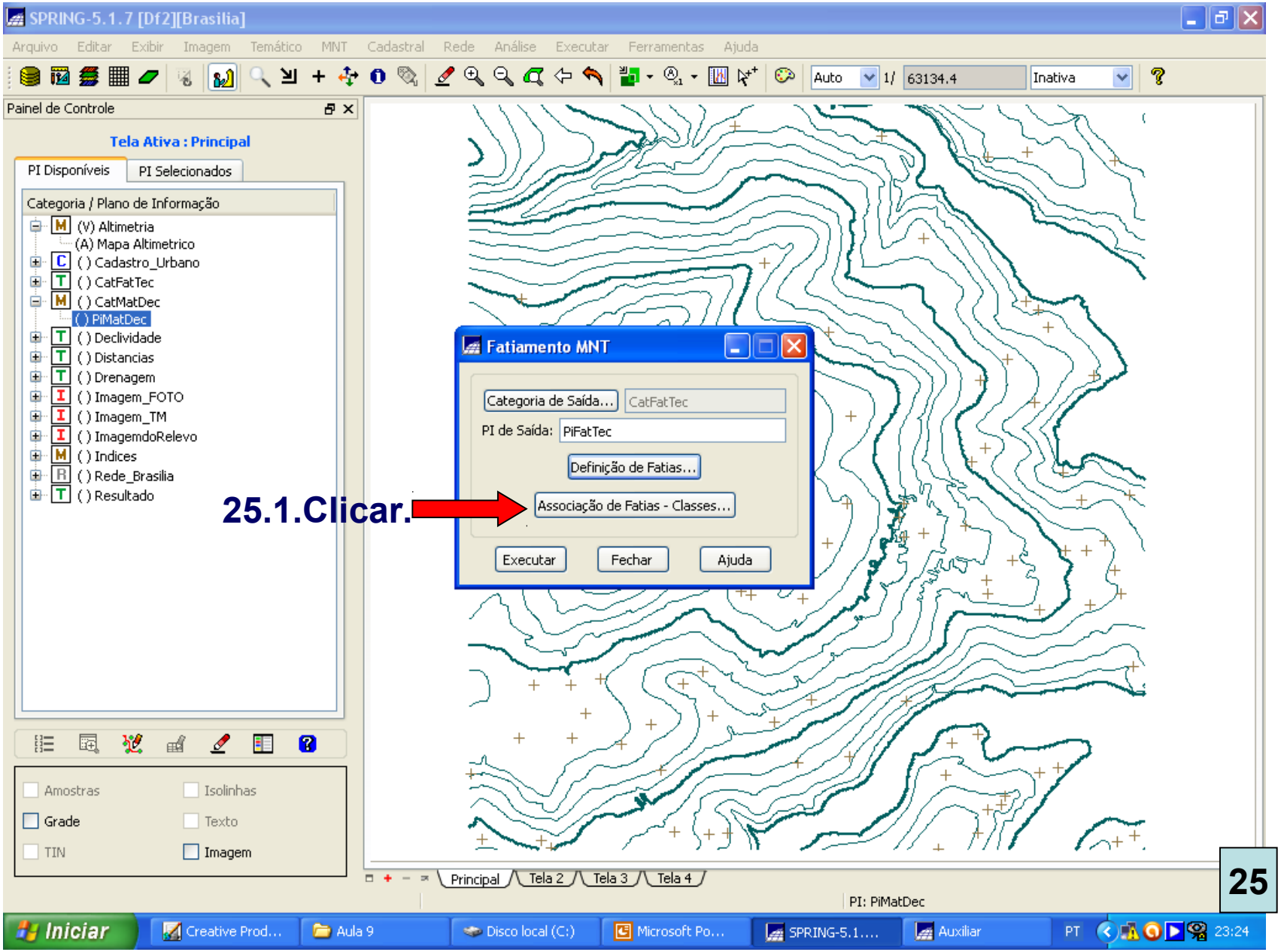
SPRING-5.1.7 [Df2][Brasilia]
Arquivo Editar Exibir Imagem Temático MNT Cadastral Rede Análise Executar Ferramentas Ajuda
Painel de Controle
Tela Ativa : Principal
PI Disponíveis
PI Selecionados
Categoria / Plano de Informação
(V) Altimetria
(A) Mapa Altimetrico
( ) Cadastro_Urbano
( ) CatFatTec
( ) CatMatDec
( ) PiMatDec
( ) Declividade
( ) Distancias
( ) Drenagem
( ) Imagem_FOTO
( ) Imagem_TM
( ) ImagemdoRelevo
( ) Indices
( ) Rede_Brasilia
( ) Resultado
Amostras
Isolinhas
Grade
Texto
TIN
Imagem
Fatiamento MNT
Categoria de Saída...
CatFatTec
PI de Saída:
PiFatTec
Definição de Fatias...
Associação de Fatias - Classes...
Executar
Fechar
Ajuda
Principal
Tela 2
Tela 3
Tela 4
PI: PiMatDec
Iniciar
Creative Prod...
Aula 9
Disco local (C:)
Microsoft Po...
SPRING-5.1....
Auxiliar
PT
23:24

25.1.Clicar.

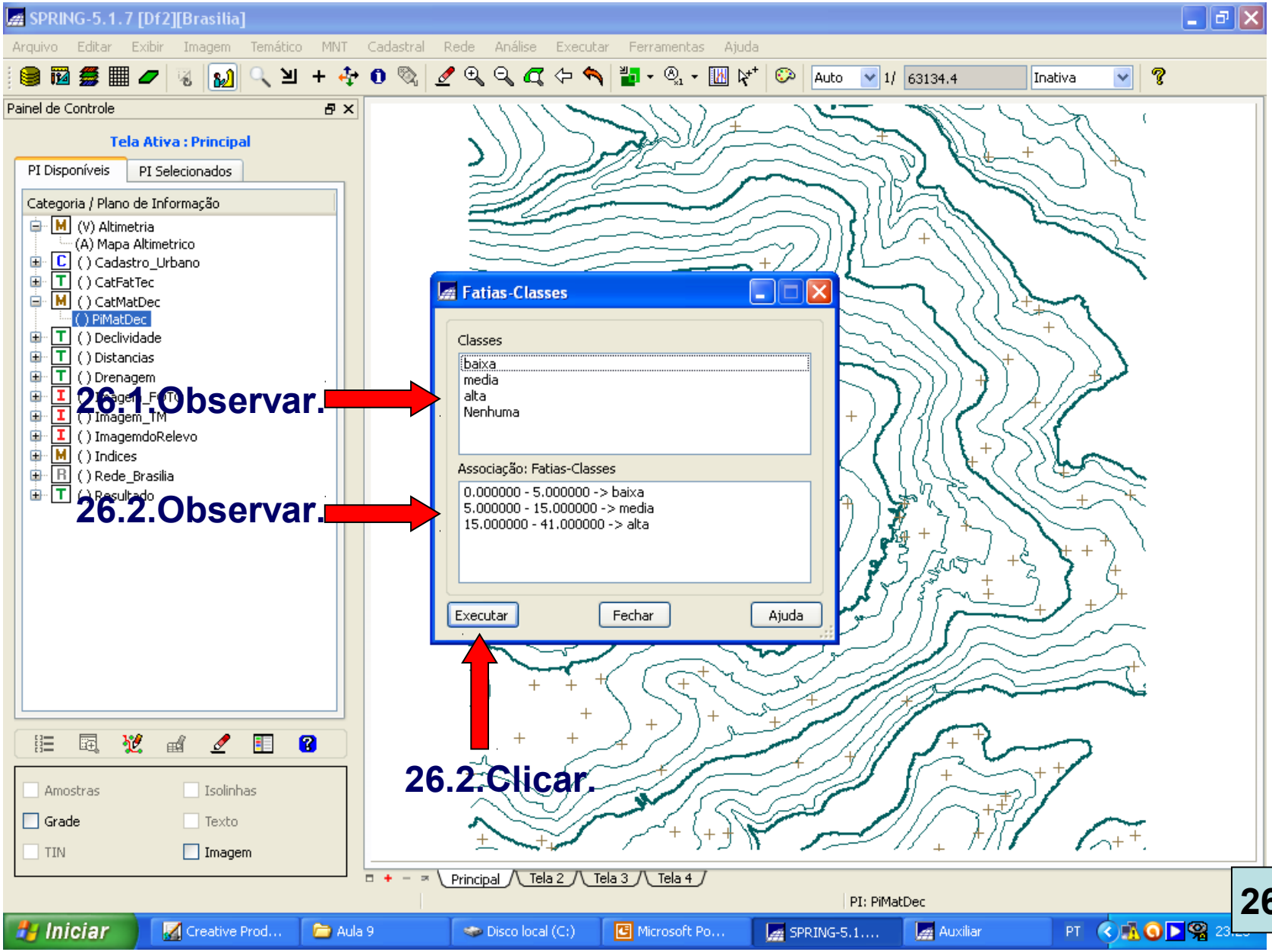
SPRING-5.1.7 [Df2][Brasilia]
Arquivo Editar Exibir Imagem Temático MNT Cadastral Rede Análise Executar Ferramentas Ajuda
Painel de Controle
Tela Ativa : Principal
PI Disponíveis
PI Selecionados
Categoria / Plano de Informação
(V) Altimetria
(A) Mapa Altimetrico
( ) Cadastro_Urbano
( ) CatFatTec
( ) CatMatDec
( ) PiMatDec
( ) Declividade
( ) Distancias
( ) Drenagem
( ) Imagem_TM
( ) ImagemdoRelevo
( ) Indices
( ) Rede_Brasilia
26.1.Observar.
26.2.Observar.
Fatias-Classes
Classes
baixa
media
alta
Nenhuma
Associação: Fatias-Classes
0.000000 - 5.000000 -> baixa
5.000000 - 15.000000 -> media
15.000000 - 41.000000 -> alta
Executar
Fechar
Ajuda
26.2.Clicar.
Amostras
Isolinhas
Grade
Texto
TIN
Imagem
Principal
Tela 2
Tela 3
Tela 4
PI: PiMatDec
Iniciar
Creative Prod...
Aula 9
Disco local (C:)
Microsoft Po...
SPRING-5.1....
Auxiliar
PT

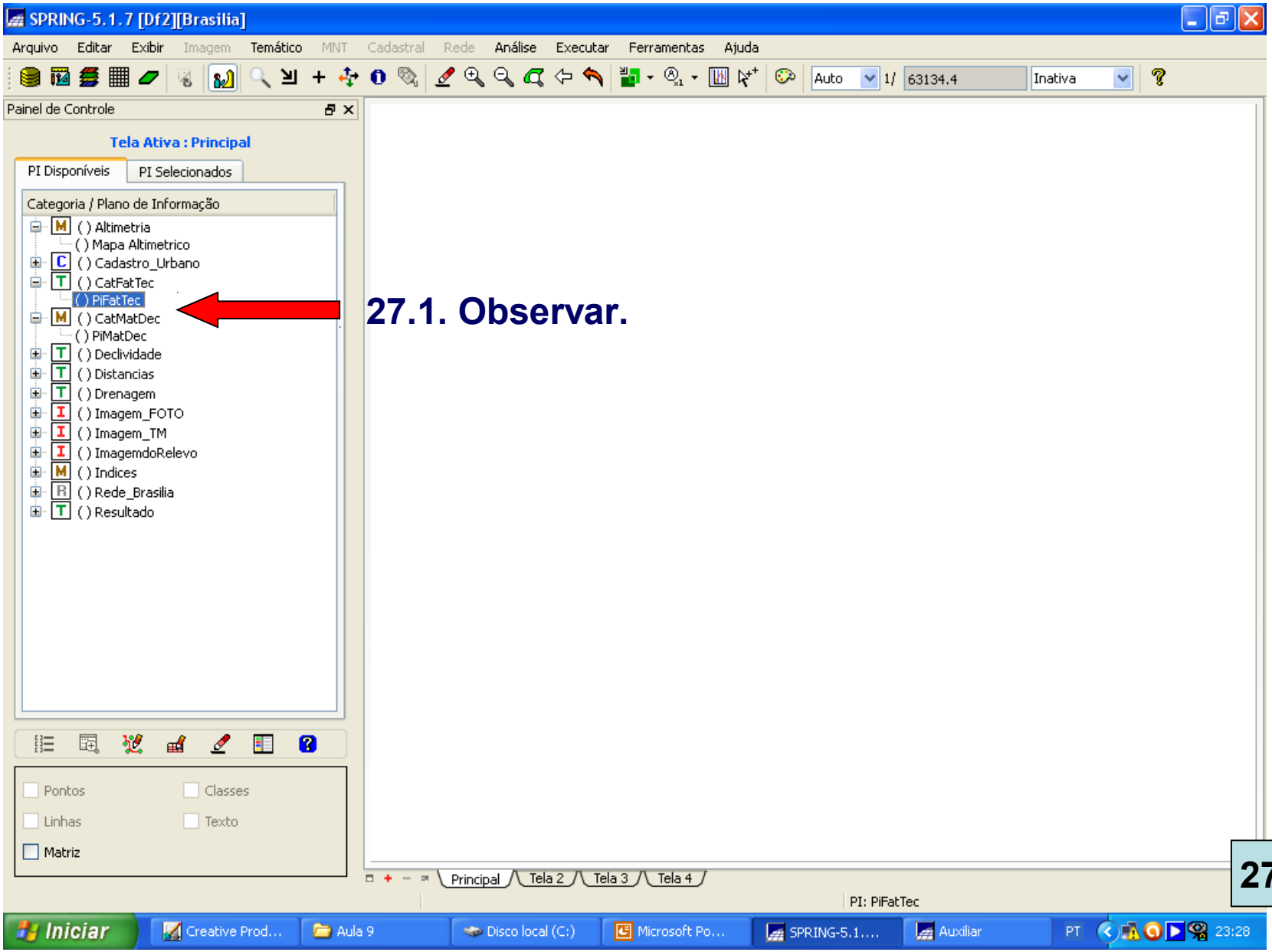

27.1. Observar.